GEMEENTE IN BEELD DORDRECHT

Basisfeiten over gemeente Dordrecht op een rij

Publicatie februari 2021

it's public

Inhoud

DEMOGRAFIE

ECONOMIE & INKOMEN

WONEN

ZORG, JEUGD & ONDERWIJS

VEILIGHEID

POLITIEK

ENERGIE & DUURZAAMHEID

Demografie:

Historische bevolkingsontwikkeling Dordrecht

Inwoners (2020)

119.284

Ontwikkeling (2000-2020)

-537

Dit is een daling van %

Landelijk was er 10% groei

Drijvers ontwikkeling (2000-2019)

Geboorteoverschot:	+307 per jaar
Binnenlandse verhuizingen:	-360 per jaar
Internationale verhuizingen:	+3 per jaar

Aantal inwoners (x 1.000) per leeftijdsgroep, 2000-2020

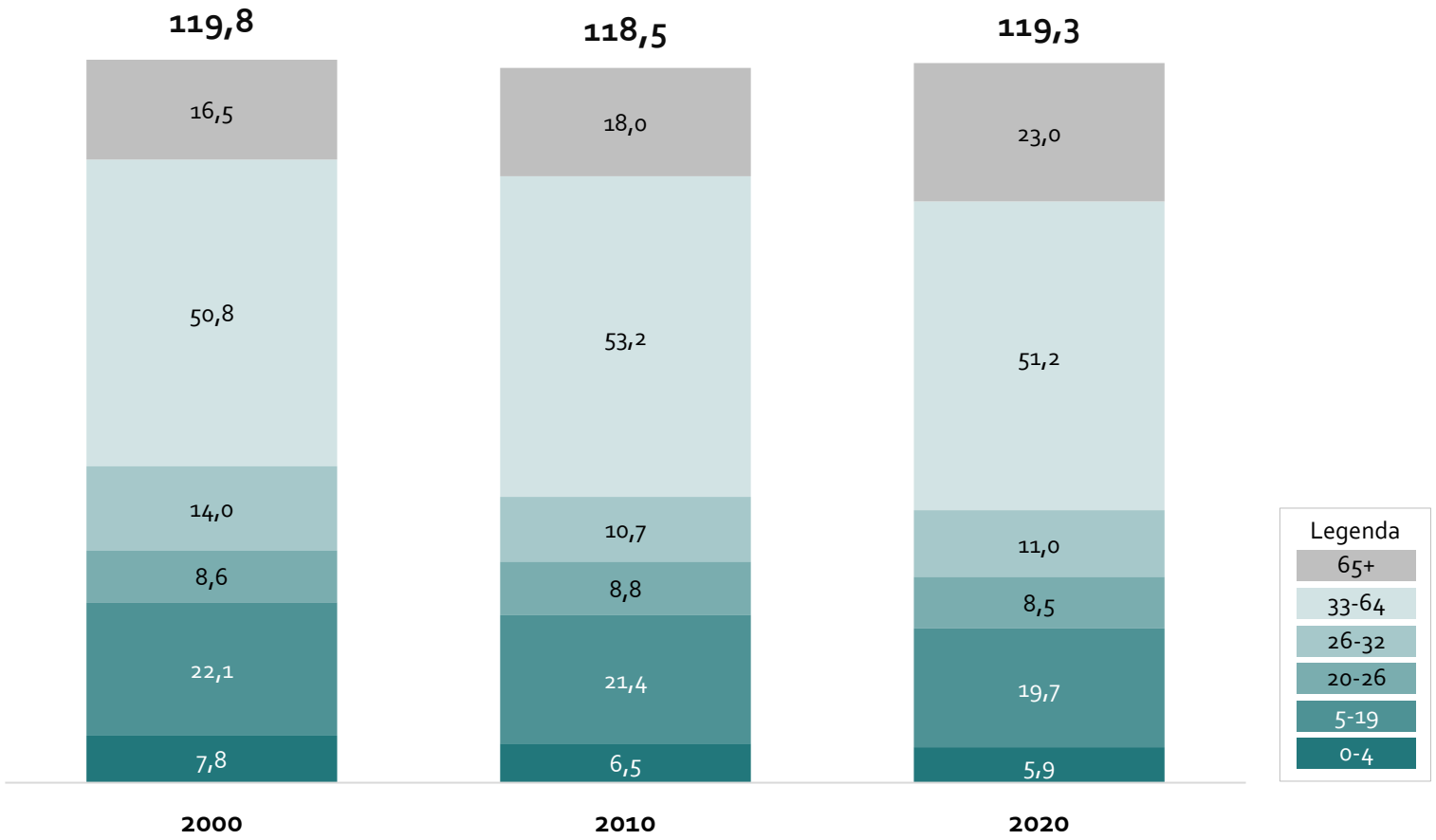

it's public Bron: CBS regionale kerncijfers; it's public analyse

Demografie:

Prognose bevolkingsontwikkeling Dordrecht

Historische groei per jaar (2000-2020)

-30
-0,0%

Verwachte groei per jaar (2020-2050)

+200
+0,2%

Groei per jaar 2020-2050 naar leeftijdsgroep

Ontwikkeling 0-19:	+63 per jaar
Ontwikkeling 20-64:	-80 per jaar
Ontwikkeling 65+:	+218 per jaar

Aantal inwoners (x 1.000) per leeftijdsgroep, 2000-2050

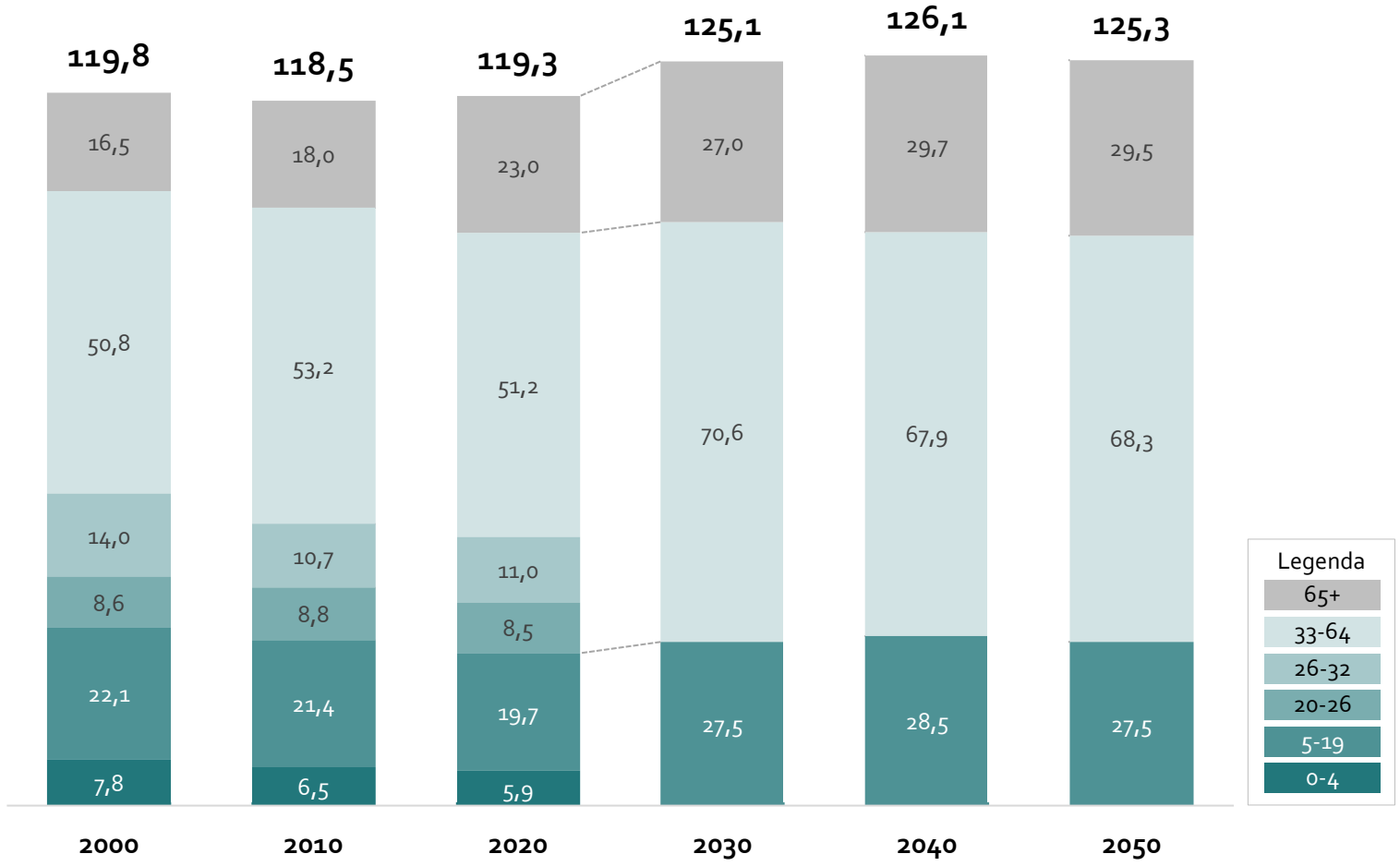

Bron: CBS regionale kerncijfers; CBS prognose; it's public analyse

Demografie:

Groene en grijze druk in Dordrecht

Gemiddelde leeftijd (2020)

42 jaar

Landelijk is dit 42 jaar

Percentage inwoners van 65+ 1 jan 2020

21%

Landelijk is dit 19%

Percentage inwoners van 0-19 jaar 1 jan 2020

19%

Landelijk is dit 22%

Ontwikkeling groene druk, 2000-2050

Groene druk is het percentage inwoners van 0-19 jaar t.o.v. inwoners van 20-65 jaar

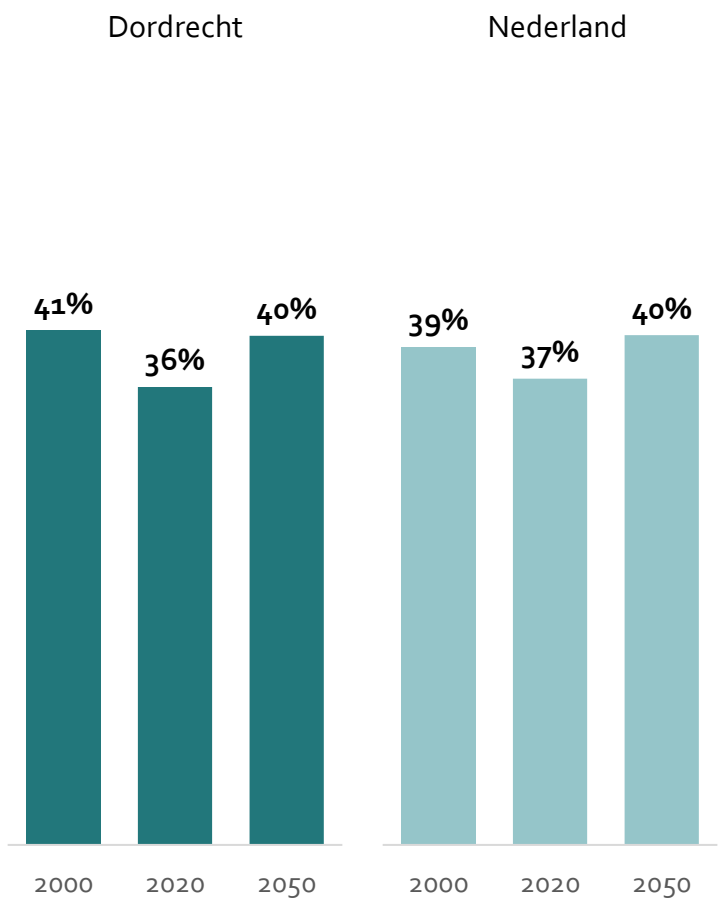

Ontwikkeling grijze druk, 2000-2050

Grijze druk is het percentage inwoners van 65+ t.o.v. inwoners van 20-65 jaar

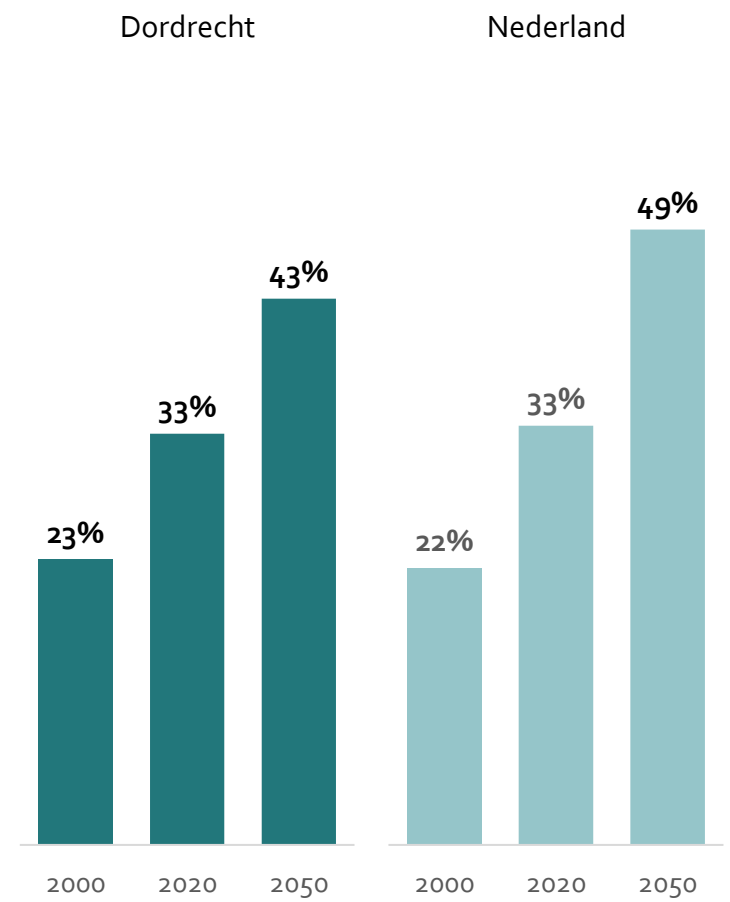

it's public Bron: CBS regionale kerncijfers; CBS prognose; it's public analyse

Demografie:

Verhuizingen van en naar Dordrecht

Top 10 gemeente van herkomst, 2019

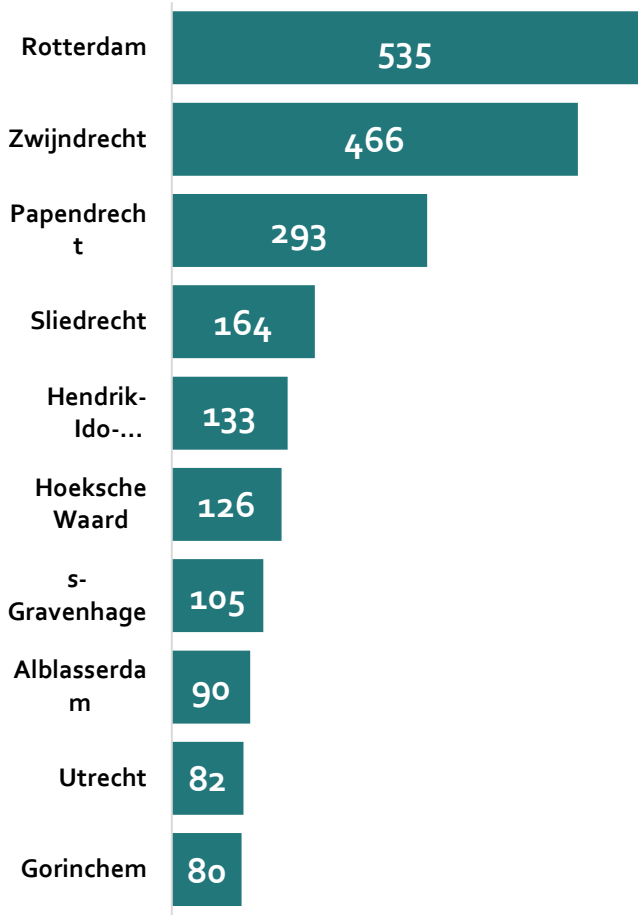

Deze top 10 is goed voor 49% van de verhuizers naar Dordrecht toe

Top 10 gemeente van bestemming, 2019

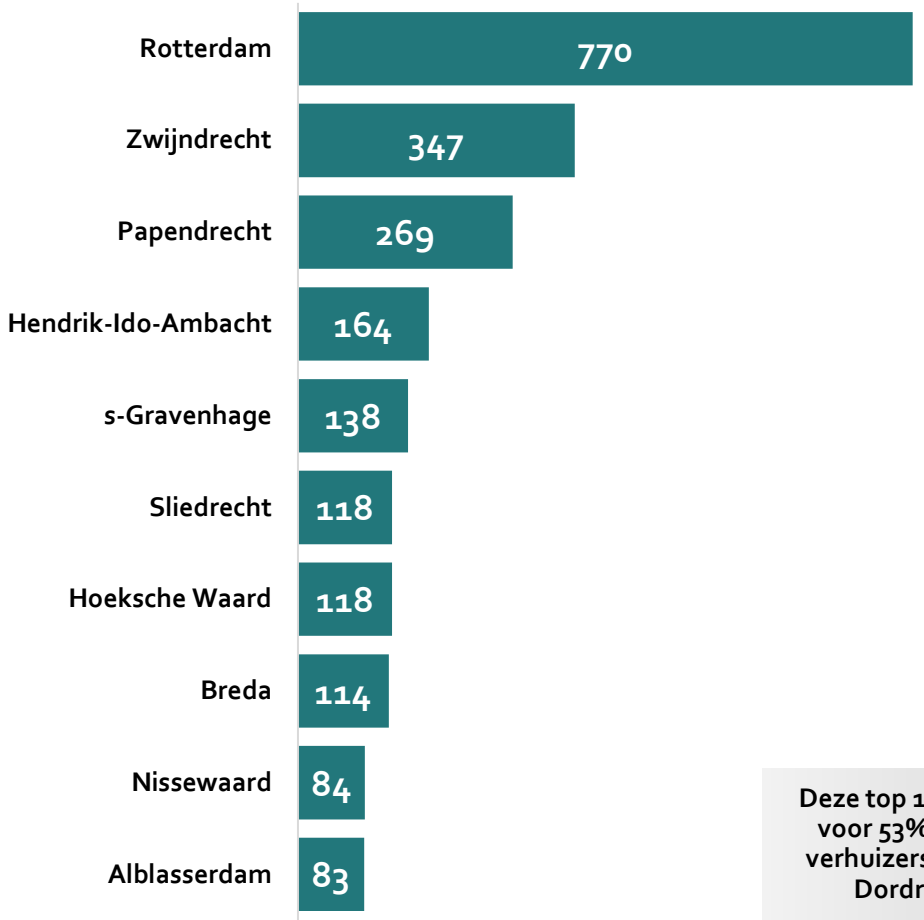

Deze top 10 is goed voor 53% van de verhuizers weg uit Dordrecht

Bron: CBS verhuizingen; it's public analyse

Economie:

Samenstelling beroepsbevolking Dordrecht

Aantal banen (2019)

58.900

Beroepsbevolking (2019)

59.000

Aantal banen per persoon in beroepsbevolking (2019)

0,98

Beroepsniveau van inwoners, % van totale beroepsbevolking, 2019

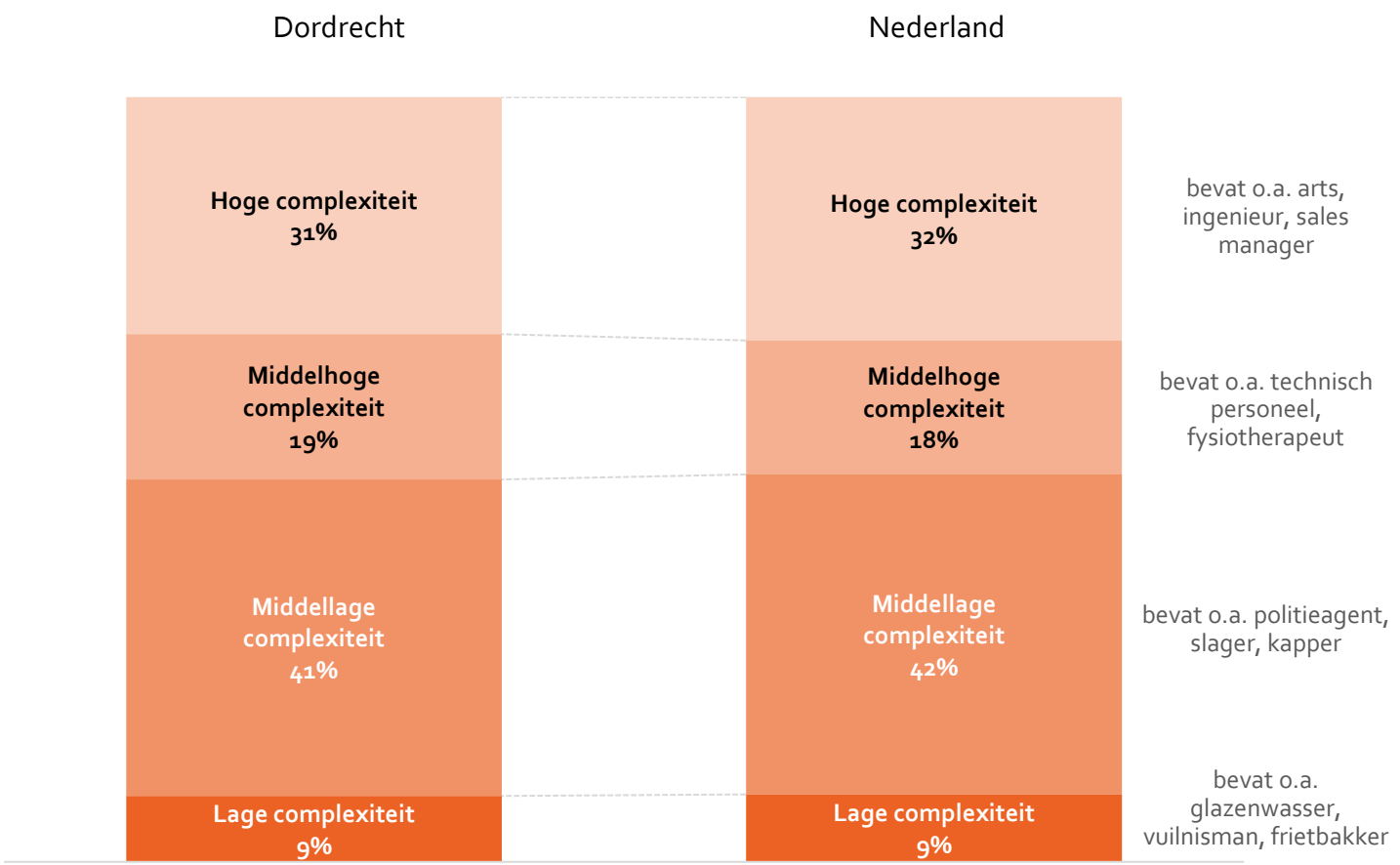

it's public Bron: CBS regionale kerncijfers; CBS Arbeidsdeelname; it's public analyse

Economie:

Belangrijkste economische sectoren Dordrecht

Grootste sector

Gezondheids- en welzijnszorg 12.500 banen

Sterkst groeiende sector in absoluut aantal banen in 2015-2020

Gezondheids- en welzijnszorg +1.500 banen

Sterkst oververtegenwoordigde sector t.o.v. Nederlands gemiddelde

Gezondheids- en welzijnszorg +30%

Aantal banen per sector[1](x1000); Dec 2019

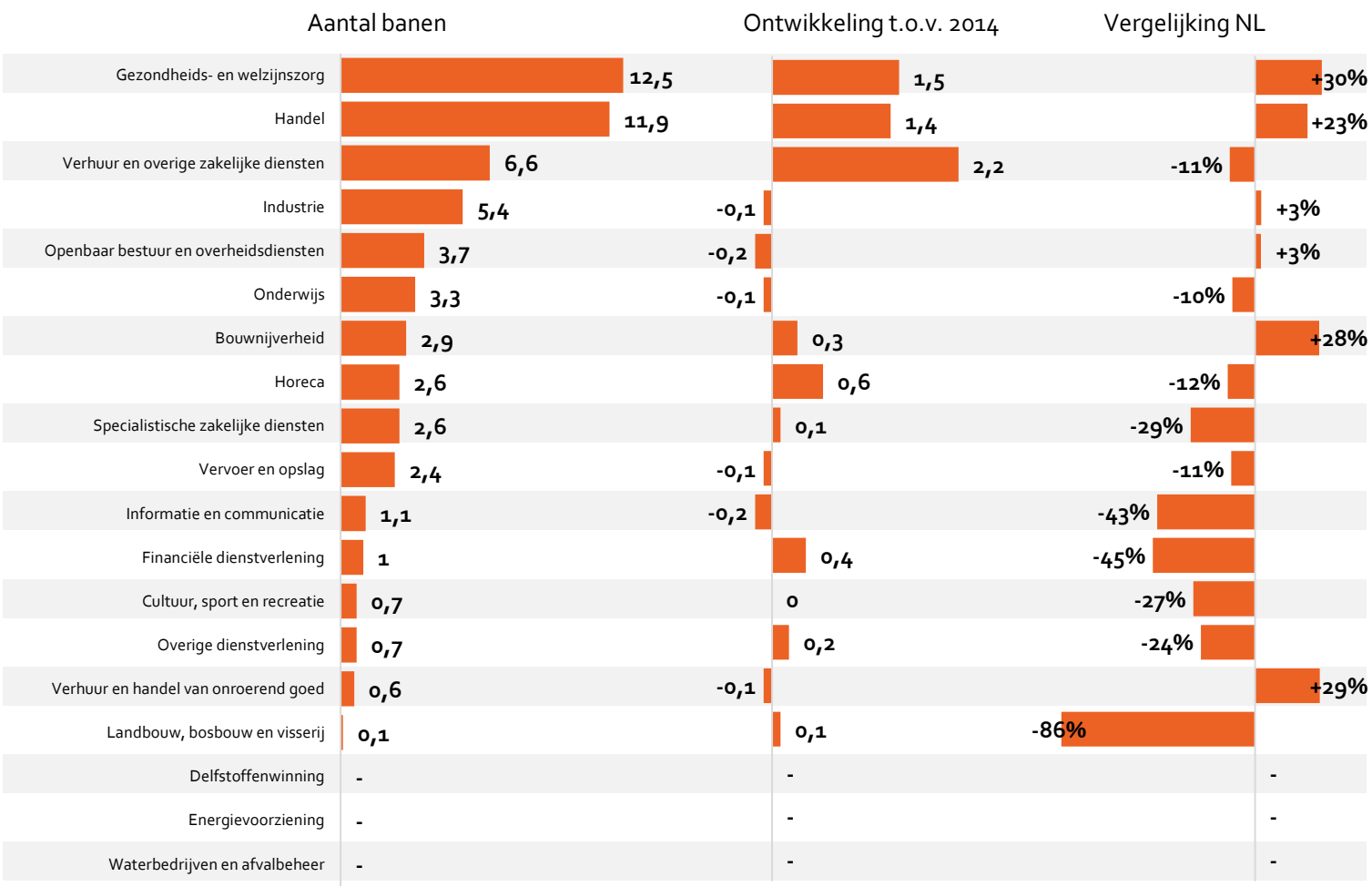

1 Zelfstandigen zijn hierin niet meegenomen. Wanneer data van een sector onbekend is wordt deze niet weergegeven.
Bron: CBS Sectoren; it's public analyse

it's public

Inkomen:

Bron van inkomen van inwoners Dordrecht

Gemiddeld besteedbaar inkomen[1], 2018

€40.400

Nederlands gemiddelde €43,000

Daarmee behoort Dordrecht tot de

19%

gemeente van Nederland met het laagste gemiddeld besteedbaar inkomen

Werkzame bevolking als percentage van 15 tot 75 jarigen

Werkloosheidspercentage[2]

% beroepsbevolking

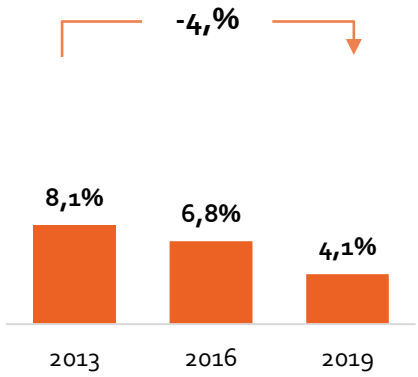

AOW

% bevolking

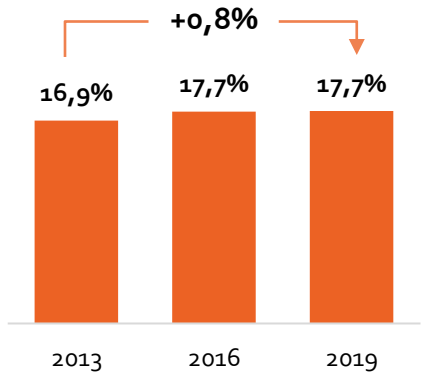

Arbeidsongeschikt[3]

% bevolking

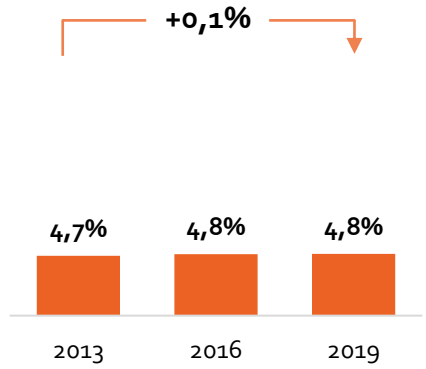

Bijstandsgerelateerd[4]

% bevolking

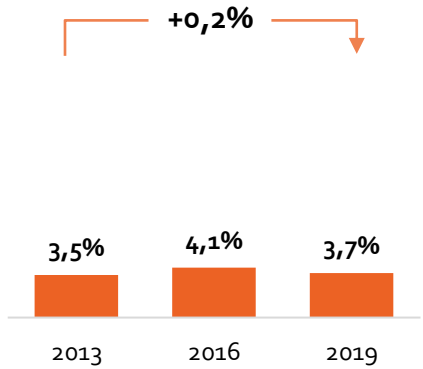

1 Het besteedbaar inkomen bestaat uit het bruto-inkomen verminderd met betaalde premies en belastingen 2 Werkloze beroepsbevolking als aandeel van de totale beroepsbevolking. 3 Het totaal aantal personen dat een arbeidsongeschiktheidsuitkering (WAO, WIA, WAZ, Wajong, Wet Wajong) ontvangt. 4 Het aantal personen tot de AOW-gerechtigde leeftijd dat een uitkering ontvangt in het kader van de Participatie wet, IOAW, IOAZ, WWIK of Bbz.

Bron: CBS Regionale Kerncijfers; CBS inkomensverdeling; it's public analyse.

Inkomen:

Inkomensverdeling Dordrecht per type huishouden

Verdeling[1] huishoudens[2] naar inkomen vergeleken met Nederland,2019

In Dordrecht vallen 18,0% van de huishoudens in de hoogste inkomensgroep (rijkste 20% van Nederland). Er zijn dus relatief weinig rijken in Dordrecht. De oranje balk komt dus onder de zwarte lijn uit

In Dordrecht zijn de arme eenpersoonshuishoudens oververtegenwoordigd. De oranje balk komt dus boven de zwarte lijn uit

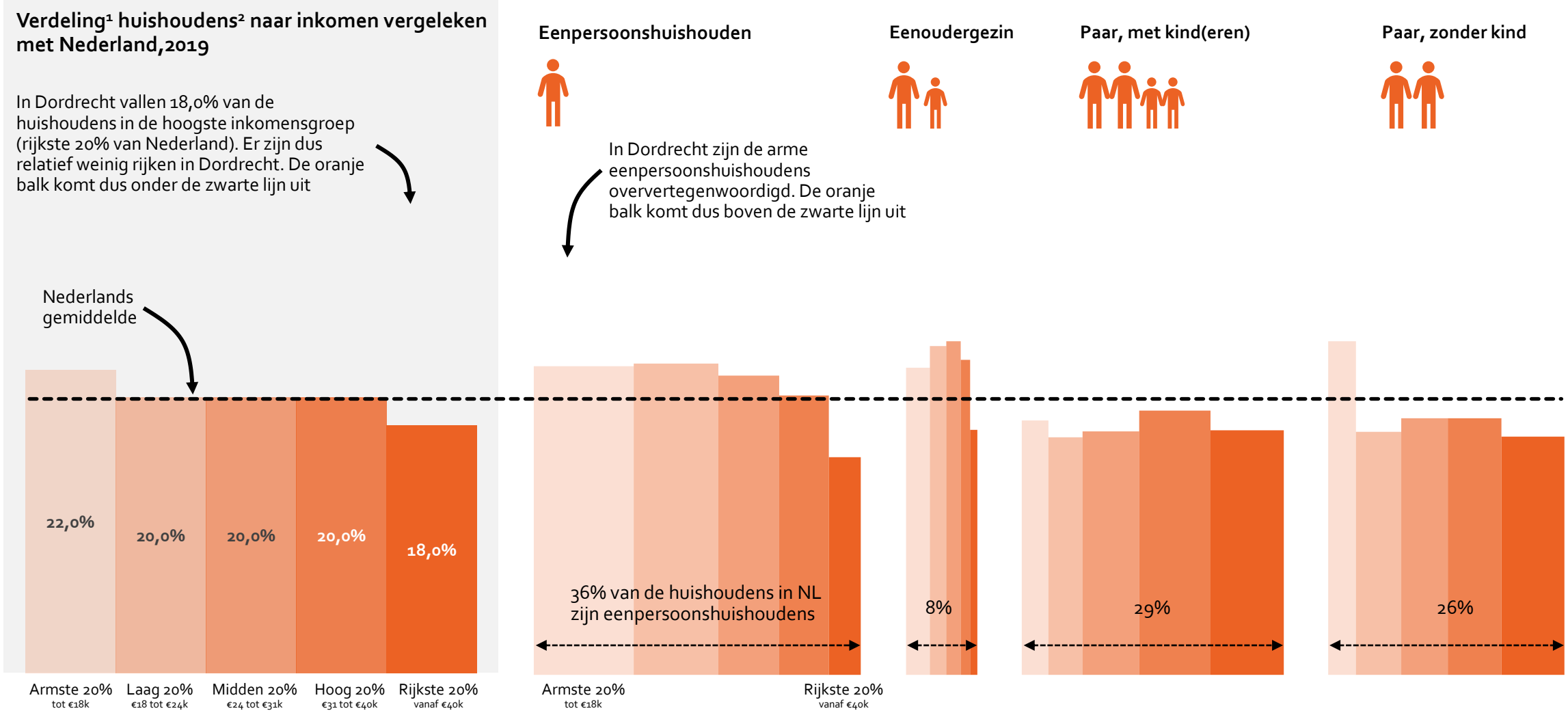

1 Deze inkomensverdeling is obv het gestandaardiseerd inkomen, 2019. 2 Het huishoudtype 'meervoudig overig' is buiten beschouwing gelaten omdat het een erg klein percentage betreft.
Bron: CBS Inkomensverdeling; it's public analyse

it's public

Wonen in Dordrecht

Aantal woningen (1 jan. 2020)

55.279

Gemiddeld aantal nieuwbouw woningen per jaar in 2015-2020

165

Gemiddelde vraagprijs per vierkante meter (2020, euro / m²)

2.586

Nederlands gemiddelde is 2.863 euro / m²

Woningen naar woningtype, 2020

Dordrecht

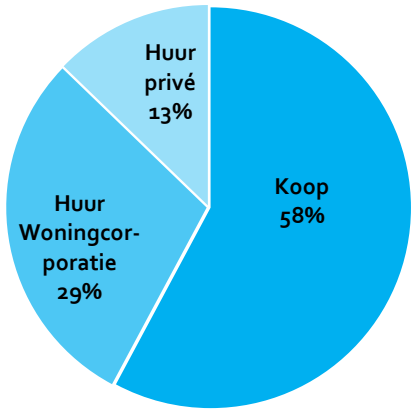

Nederland

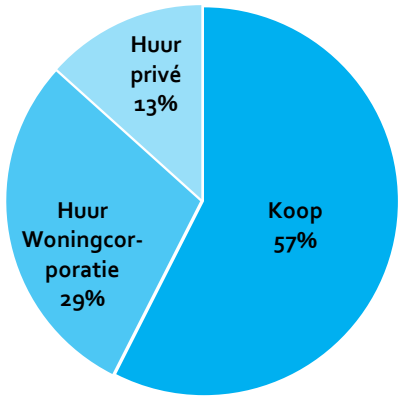

Ontwikkeling vraagprijzen koopwoningen

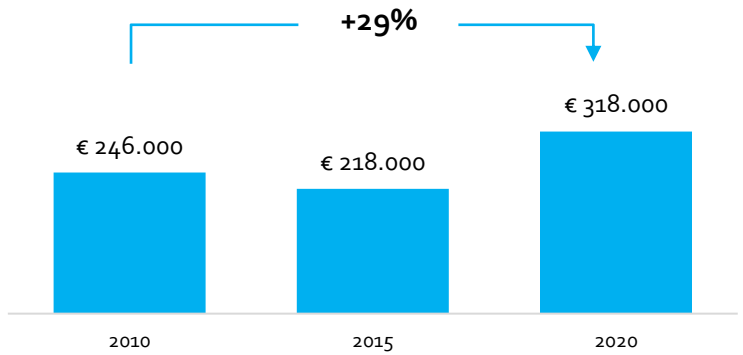

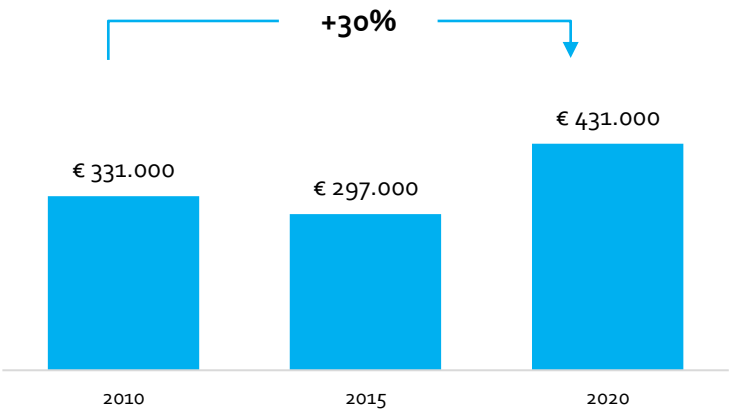

it's public Bron: CBS type eigendom; CBS oppervlakte; prijzen Huizenzoeker.nl; it's public analyse

Wmo-voorzieningen in Dordrecht

Aantal inwoners met Wmo voorziening (2019)

9.655

Aantal inwoners met Wmo voorziening, per 1.000 inwoners (2019)

81 / 1.000

Nederlands gemiddelde 68

Aantallen inwoners met Wmo voorziening naar type

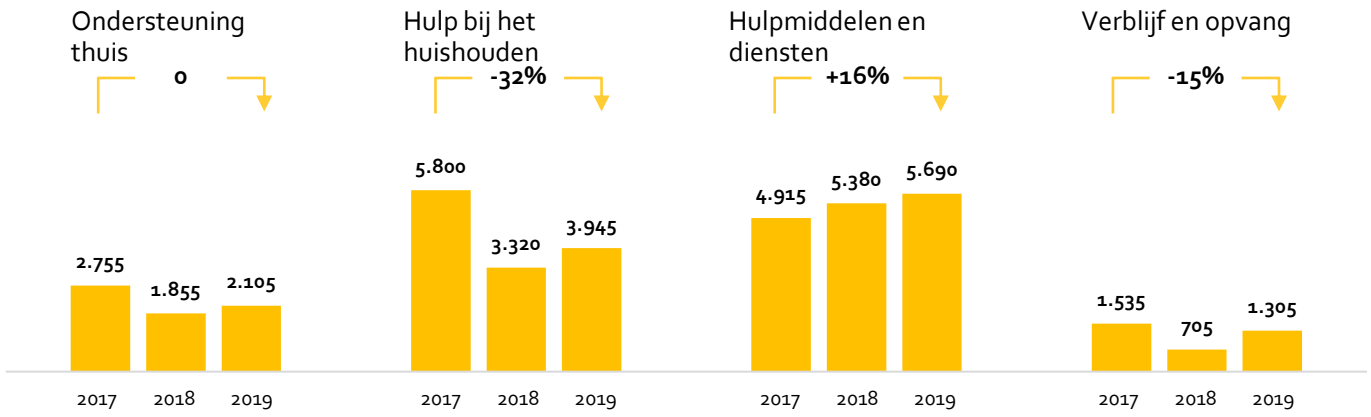

Verdeling naar leeftijdsgroep in 2019

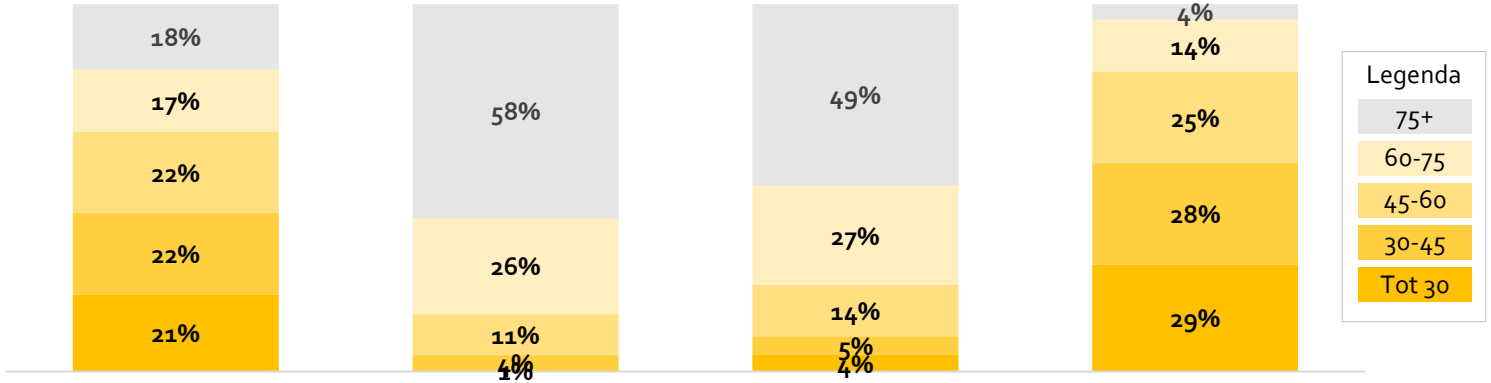

Bron: CBS Wmo; it's public analyse

Jeugdzorg in Dordrecht

Aantal jeugdigen in jeugdzorg als % van totaal jeugdigen tot 23 jaar

11,0%

Nederlands gemiddelde 10,0%

Percentage minderjarige kinderen in bijstandsgezin

8,4%

Nederlands gemiddelde 6,1%

Percentage minderjarige kinderen in eenoudergezin

19,4%

Nederlands gemiddelde is 16,0%

Percentage jeugdigen naar type jeugdzorg[1], 2019

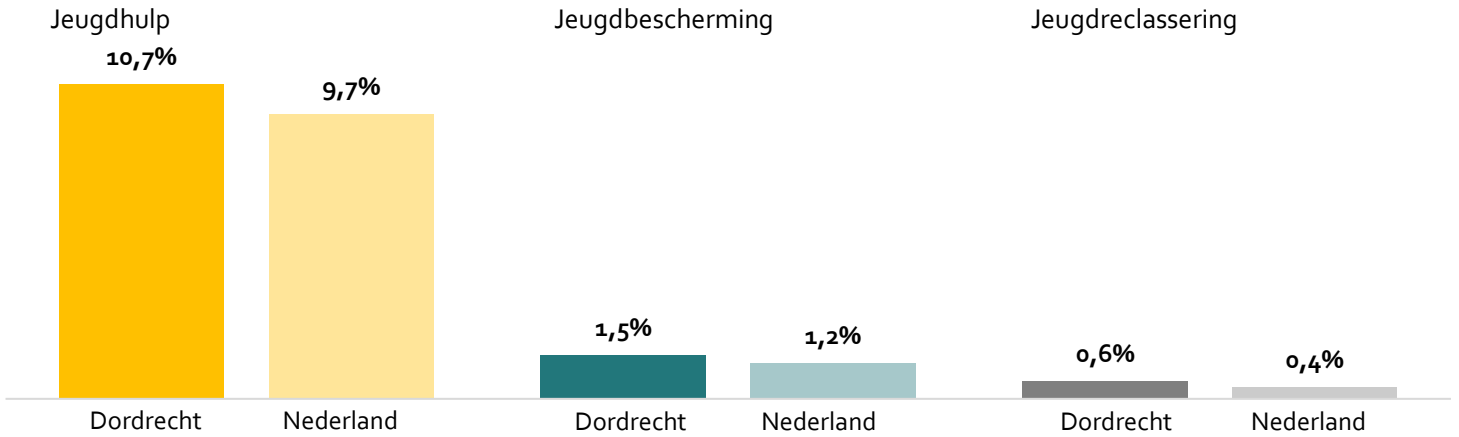

Ontwikkeling van aantal jeugdigen naar type jeugdzorg, H1 2017 tot H1 2020

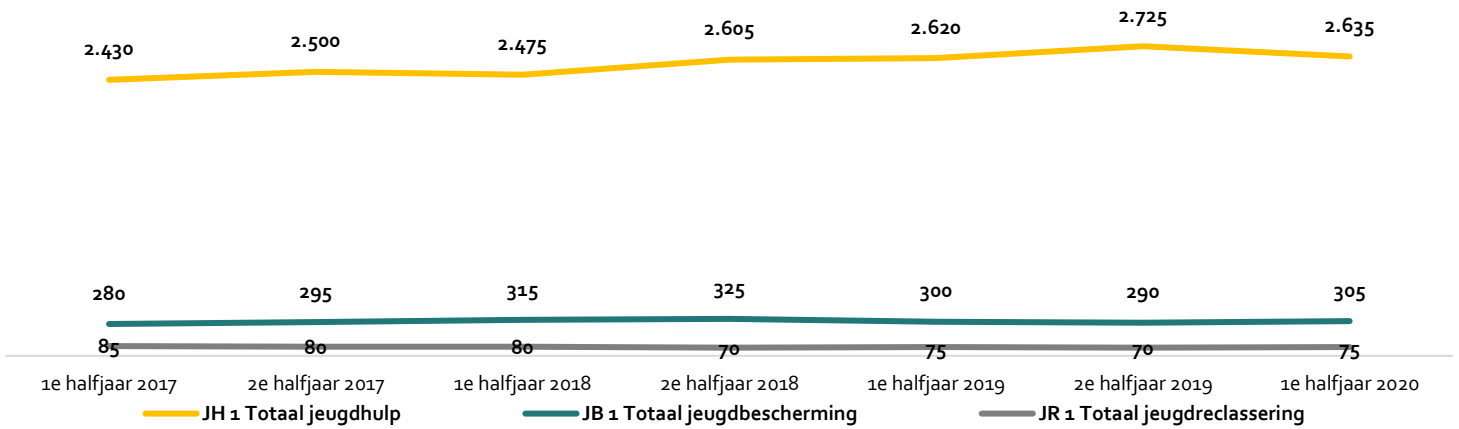

it's public

1 De percentages zijn uitgerekend voor jeugdhulp tov leeftijd 0 tot 23, voor jeugdbescherming van 0 tot 18 en voor jeugdreclassering van 12 tot 23. Hierdoor en vanwege dubbeltelling tellen deze percentages niet op tot het totaal linksboven.
Bron: CBS kerncijfers Jeugd; CBS bijstandsgezin; CBS eenoudergezin; it's public analyse

Onderwijs in Dordrecht

Aantal leerlingen op basisscholen (naar schoolgemeente, 2019)

10.027

Dat zijn er 992 minder dan in 2009

Aantal leerlingen op het voortgezet onderwijs (naar woongemeente, 2019)

6.185

Dat zijn er 505 minder dan in 2009

Aantal kinderen op speciaal basisonderwijs

318

Dat zijn er 50 minder dan in 2009

Schooladvies[1] schooljaar '19-'20

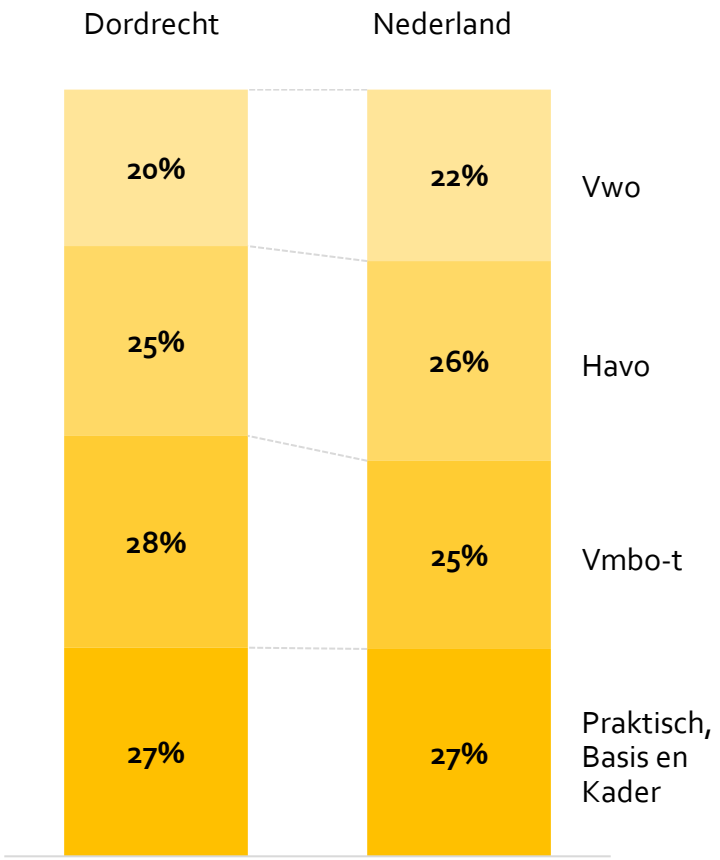

Onderwijsvolgende inwoners naar type opleiding, 2019

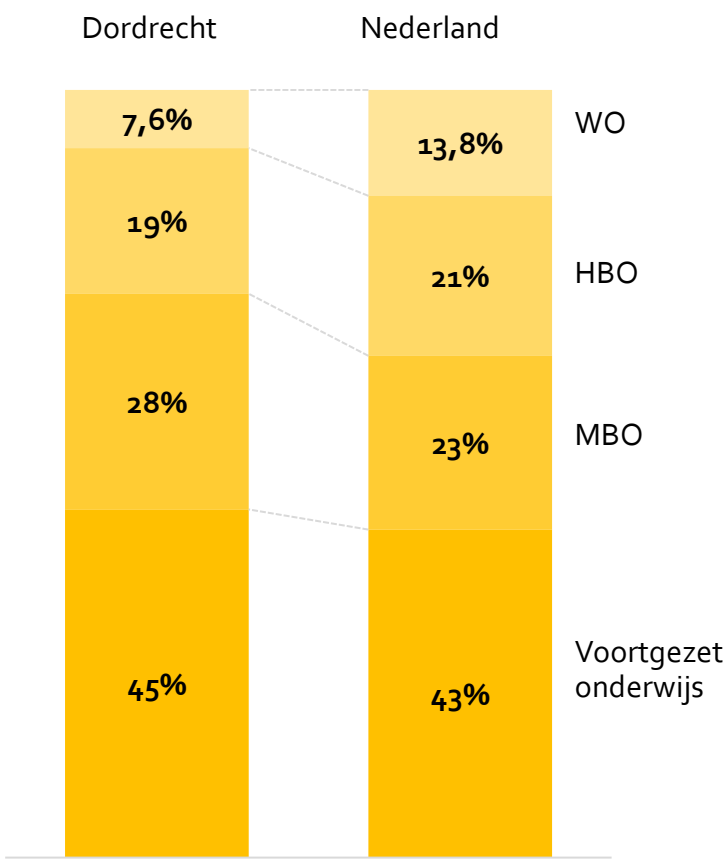

it's public

1 Bij gecombineerd advies wordt dit aantal 50-50 opgesplitst over de respectievelijke niveau's. Bron: CBS regionale kerncijfers; DUO Schooladvies; it's public analyse

Veiligheid:

Aantallen en type misdrijven in Dordrecht

Totaal aantal misdrijven per 1.000 inwoners, 2019

54,5

Nederlands gemiddelde: 47,3

Type misdrijf dat in Dordrecht het meest oververtegenwoordigd is

Overig

Type misdrijf dat in Dordrecht het minst oververtegenwoordigd is

Verkeers-misdrijven

Aantal misdrijven per type, 2019

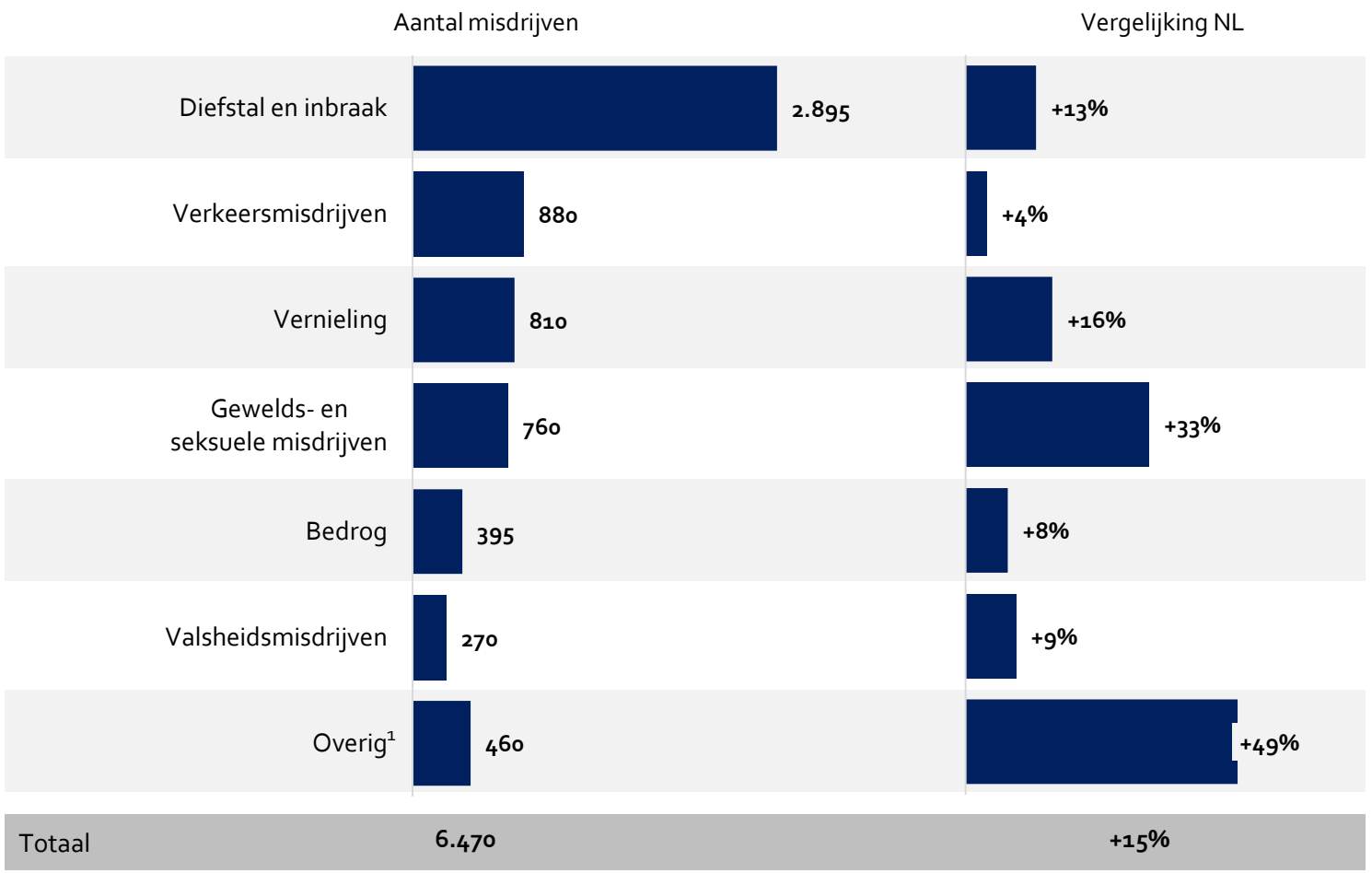

1 Overig bevat o.a.Drugsmisdrijven(180), Softdrugs(100) en Harddrugs(80).

Bron: CBS Criminaliteit; it's public analyse

Ontwikkeling stemgedrag in Dordrecht

Methodologie

Vaak worden partijen ingedeeld op de assen links/rechts en conservatief/progressief. Per gemeente gebruiken we het stemgedrag, gecombineerd met posities van alle partijen, om te bepalen waar de gemeente al geheel staat.

Let op: Verandering ontstaat door zowel veranderend kiesgedrag als herpositionering van partijen op de assen. In de grafiek hieronder vind je dit dubbele effect. In de grafiek rechts zie je wat alleen het effect van het kiesgedrag is door de positie van de partijen vast te zetten op die van 2021.

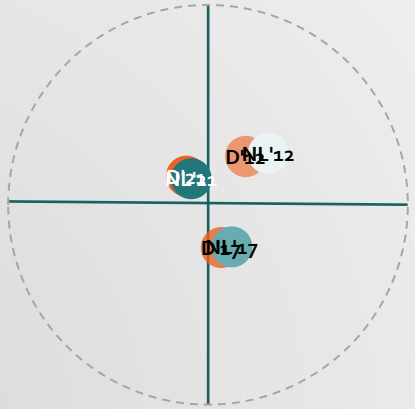

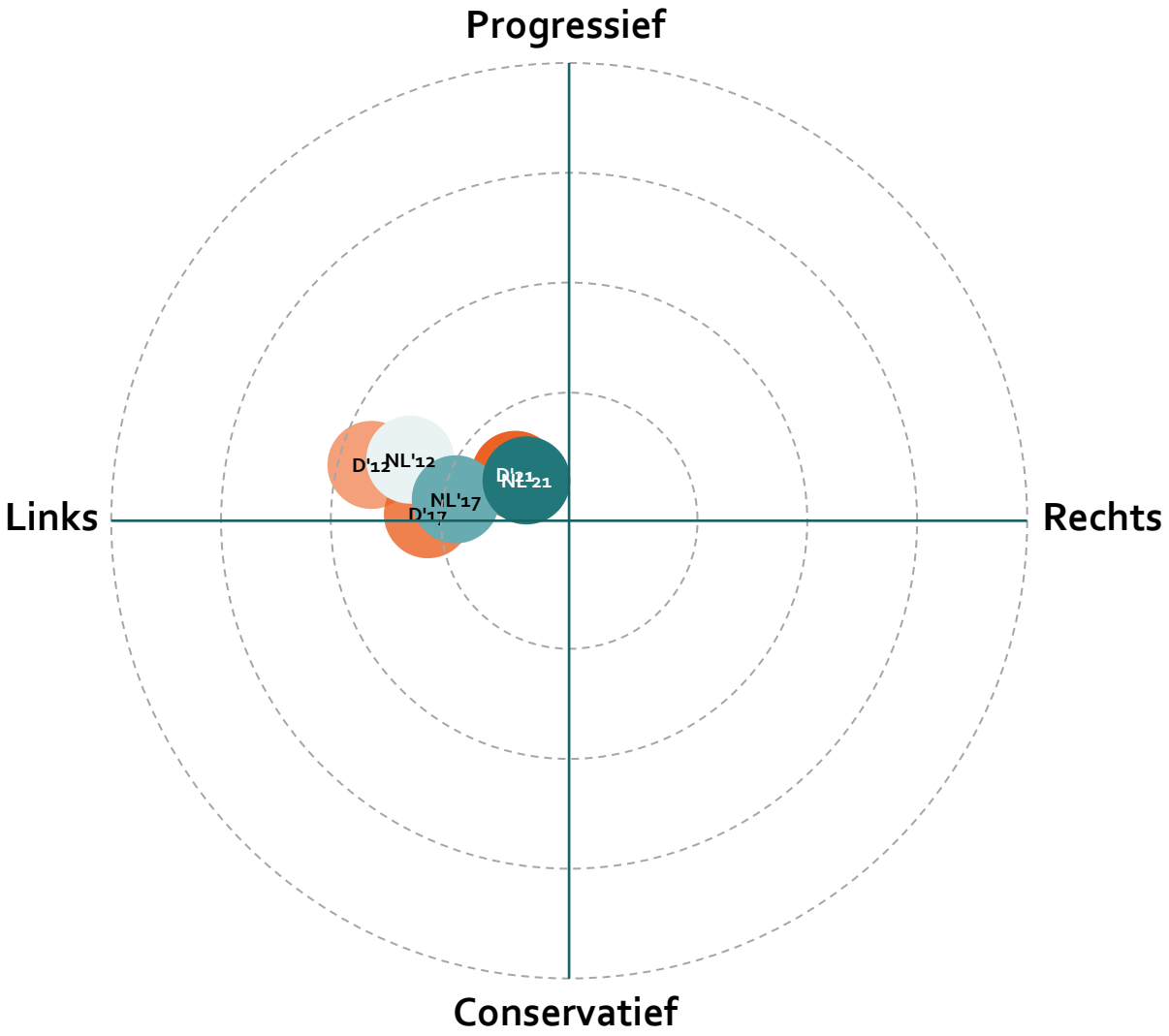

 Bron: Kiesraad; Kieskompas zoals gevisualiseerd in Trouw; it's public analyse

Politiek:

Uitslag Tweede Kamerverkiezingen Dordrecht

Aantal kiesgerechtigden in 2021

90.249

Opkomstpercentage in 2021

74%

Nederlands gemiddelde: 81%

Dordrecht

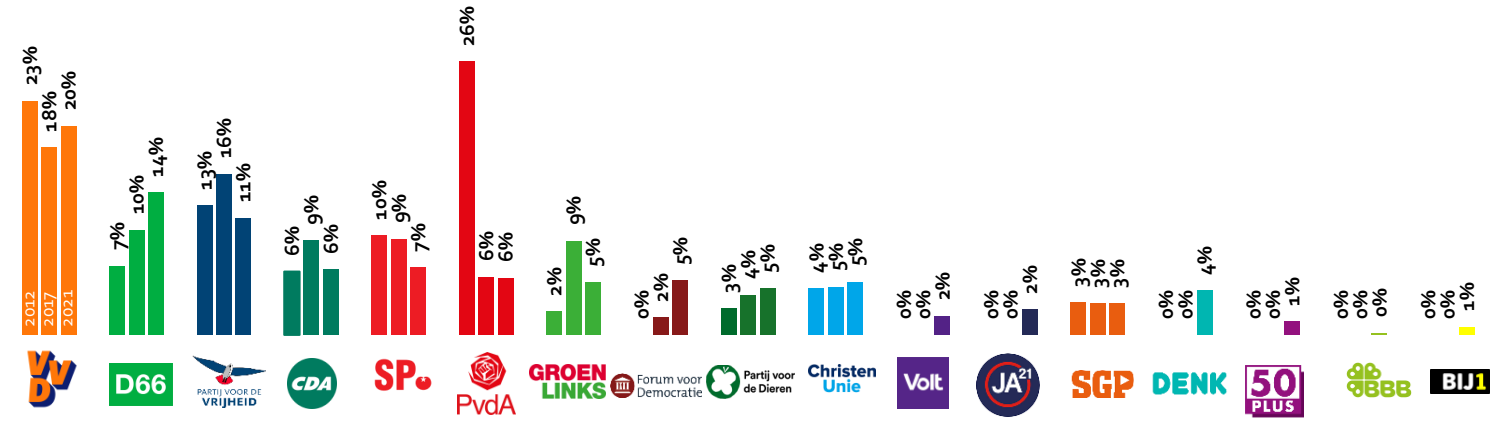

Landelijk

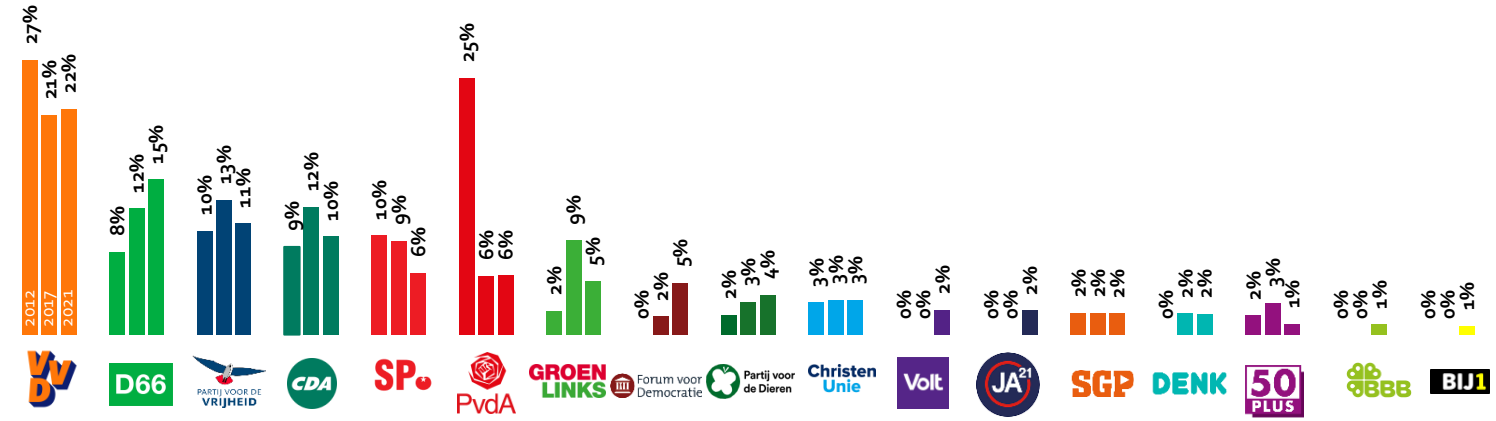

Bron: Kiesraad; it's public analyse

Politiek:

Uitslag Gemeenteraadverkiezingen Dordrecht

Aantal kiesgerechtigden in 2018

94.163

Opkomstpercentage in 2018

51,0%

Nederlands gemiddelde: 55,0%

Dordrecht

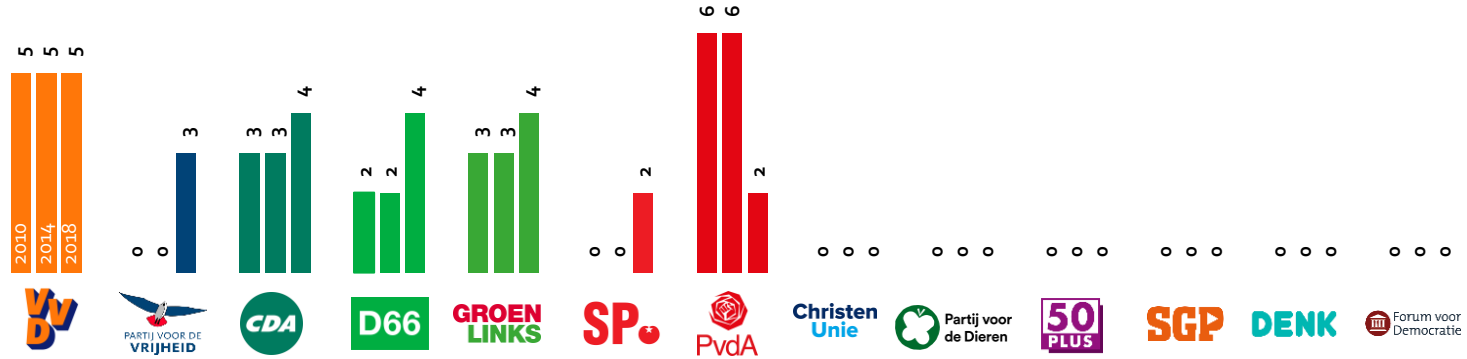

Overige partijen met ten minste 1 zetel in gemeenteraad in 2018, aantallen zetels

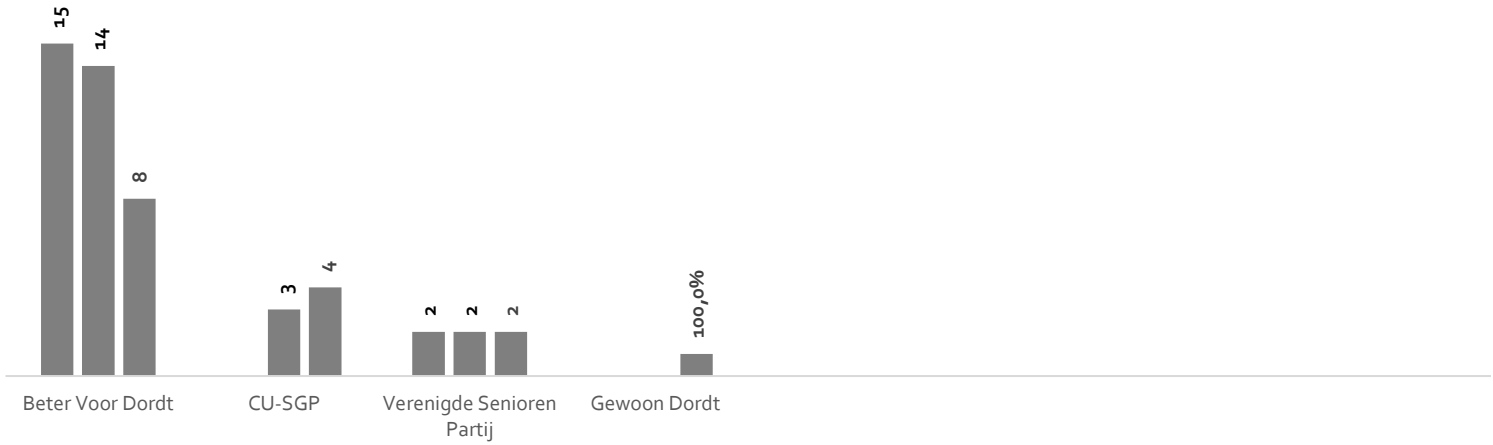

 Bron: Kiesraad; it's public analyse

Energie:

Energie en duurzaamheid in Dordrecht

Totaal bekend energieverbruik[1] in GJ per inwoner (2018)

84

Nederlands gemiddelde 117 GJ/inwoner

Percentage hernieuwbare energie (2018)

12,3%

Nederlands gemiddelde 7,4%

Percentage woningen met geregistreerde zonnepanelen (2019)

5,9%

Nederlands gemiddelde 12,5%

Energieverbruik naar type sector in 2019 als percentage van totaal

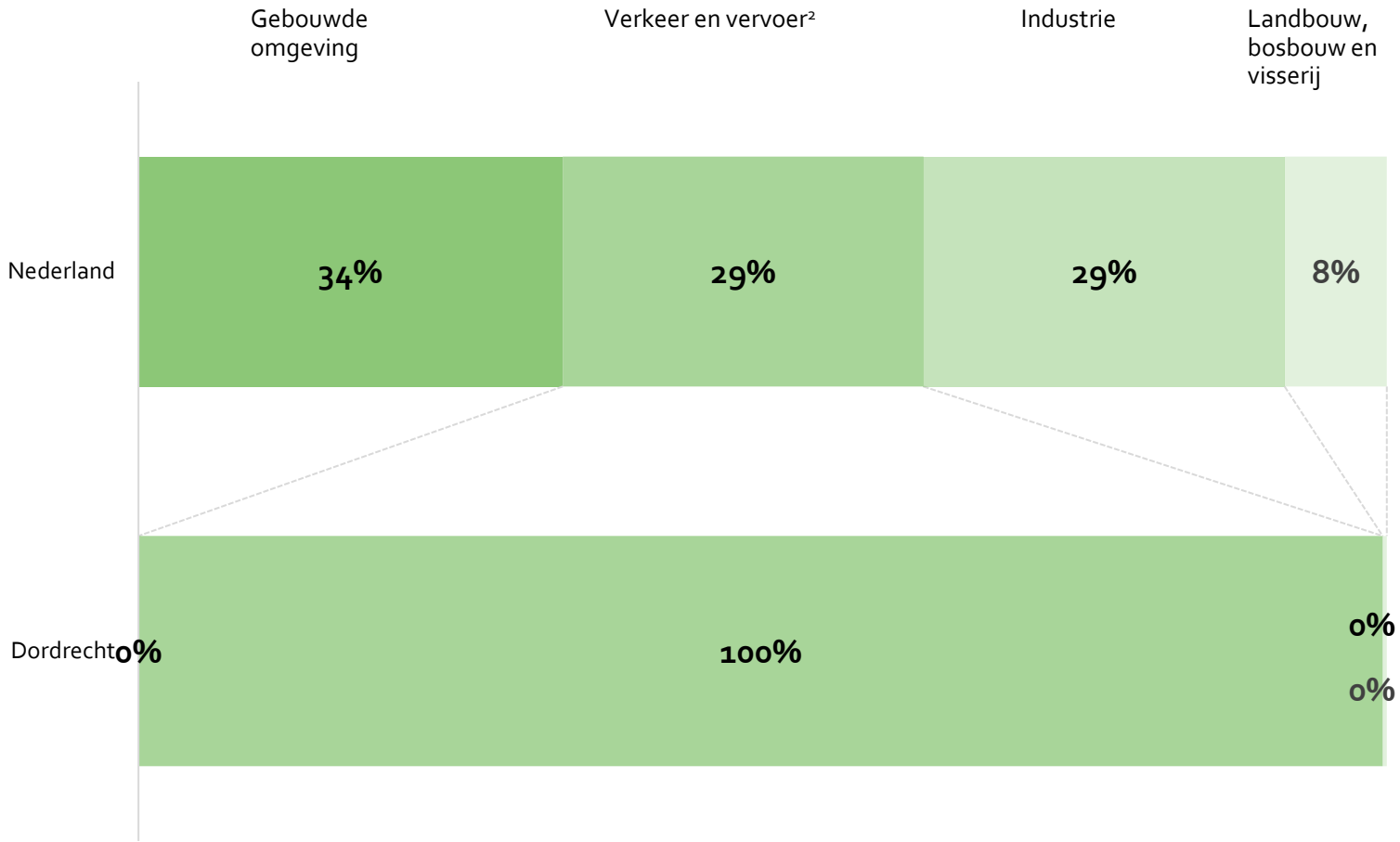

1 Het betreft hier het energieverbruik van alle type sectoren, en dus niet het gemiddeld energieverbruik in huis. 2 Het betreft hier ook verkeer op snelwegen en railverkeer
Bron: Rijkswaterstaat klimaatmonitor; it's public analyse

it's public

Over Gemeente in Beeld

Achtergrond en doel

Gemeente in Beeld heeft als doel om snel en toegankelijk een overzicht te geven van een gemeente. De belangrijkste kerncijfers worden in acht thema's gevisualiseerd. Door veel aandacht te besteden aan de visualisatie en de geselecteerde cijfers is de lezer in staat om snel een compleet beeld te krijgen.

De publicaties worden jaarlijks geactualiseerd en zijn beschikbaar als pdf en als powerpoint. De gehele publicatie of individuele slides kunnen vrijelijk hergebruikt worden.

Over open gemeente decks

Gemeente in Beeld is onderdeel van de *open gemeente decks* van it's public. Ook de Gemeentefondsmonitor is onderdeel van deze serie, daarnaast zijn er nog verschillende andere publicaties onder ontwikkeling.

Over it's public

it's public is een strategisch adviesbureau gericht op de publieke sector. Wij helpen organisaties om bij complexe problemen helder te krijgen wat er écht gebeurt. Dit doen we door inhoud en cijfers aan elkaar te verbinden. We duiken samen met een organisatie de diepte in en zorgen dat we tot een helder antwoord en handelingsperspectief komen.

it’s public

Plantage Middenlaan 62, 1018 DH, Amsterdam
www.itspublic.nl

Voor vragen over deze publicatie:

Kees van der Meeren (kees.vandermeeren@itspublic.nl)
Thijs Jacobs (Thijs.jacobs@itspublic.nl)

Open source beleid

Gebruik van dit document is vrij, open te delen voor en door iedereen, in lijn met de Creative Commons Attribution 4.0 International License. Een kopie van deze licentie is hier te vinden: http://creativecommons.org/licenses/by/4.0/

Gebruikt materiaal in deze publicatie

Foto voorkant: Gemeenteatlas.nl