GEMEENTE IN BEELD CRANENDONCK

Basisfeiten over gemeente Cranendonck op een rij

Publicatie februari 2021

it's public

Inhoud

DEMOGRAFIE

ECONOMIE & INKOMEN

WONEN

ZORG, JEUGD & ONDERWIJS

VEILIGHEID

POLITIEK

ENERGIE & DUURZAAMHEID

Demografie:

Historische bevolkingsontwikkeling Cranendonck

Inwoners (2020)

21.138

Ontwikkeling (2000-2020)

+860

Dit is een groei van 4%

Landelijk was er 10% groei

Drijvers ontwikkeling (2000-2019)

Geboorteoverschot:	+27 per jaar
Binnenlandse verhuizingen:	-453 per jaar
Internationale verhuizingen:	+466 per jaar

Aantal inwoners (x 1.000) per leeftijdsgroep, 2000-2020

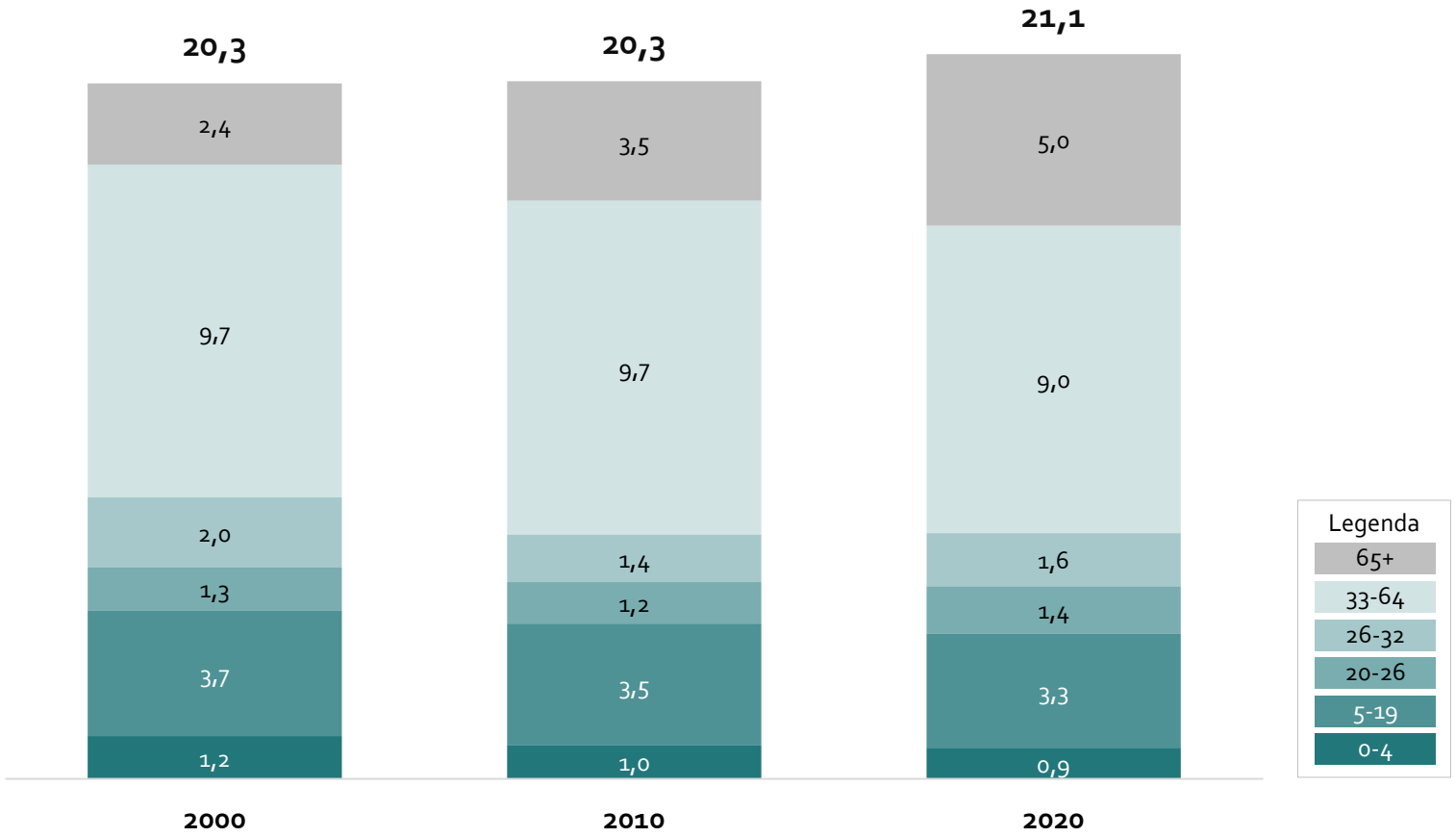

it's public Bron: CBS regionale kerncijfers; it's public analyse

Demografie:

Prognose bevolkingsontwikkeling Cranendonck

Historische groei per jaar (2000-2020)

+40

+0,2%

Verwachte groei per jaar (2020-2050)

0

-0,%

Groei per jaar 2020-2050 naar leeftijdsgroep

Ontwikkeling 0-19:	-58 per jaar
Ontwikkeling 20-64:	-24 per jaar
Ontwikkeling 65+:	+80 per jaar

Aantal inwoners (x 1.000) per leeftijdsgroep, 2000-2050

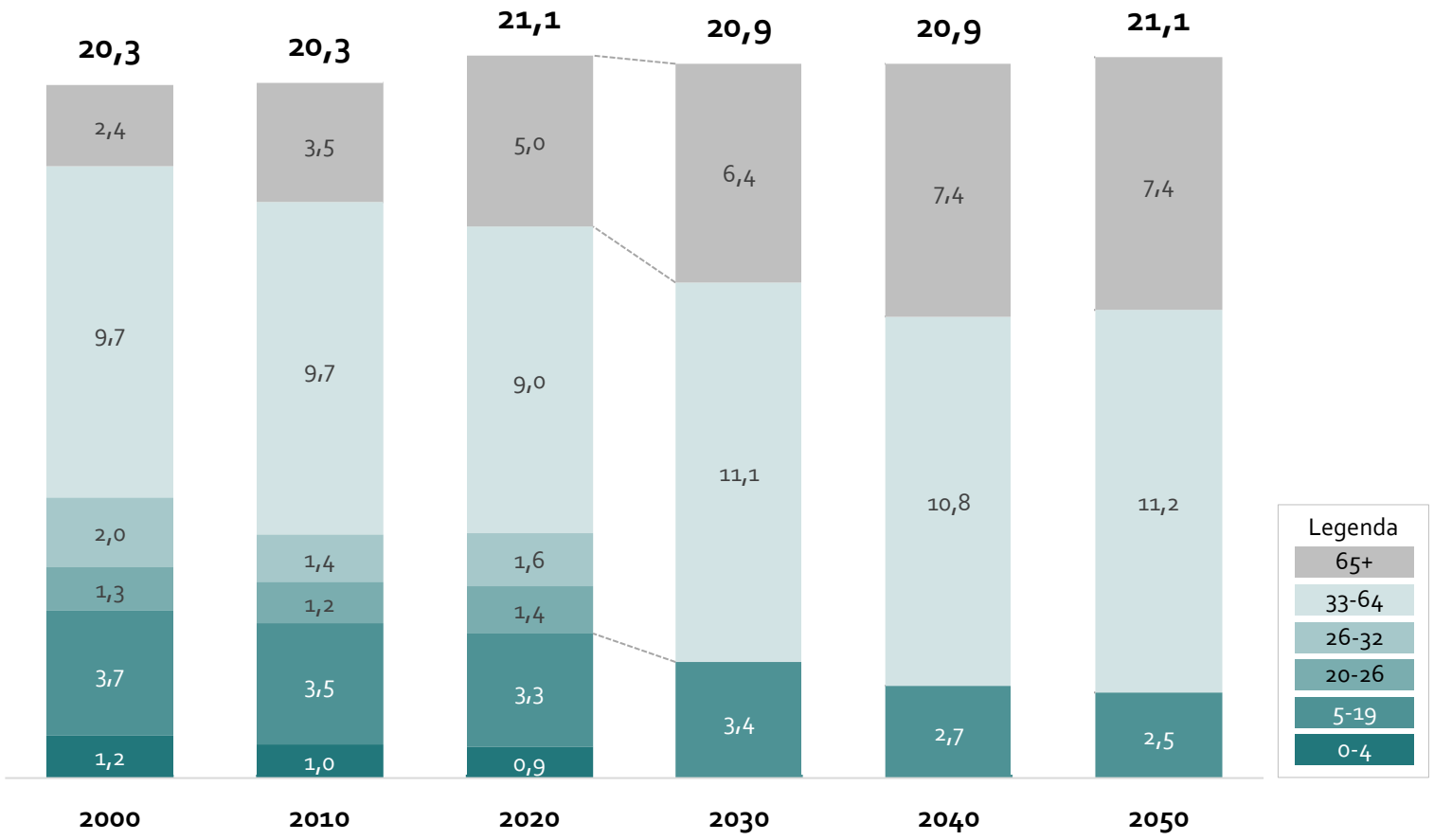

it's public Bron: CBS regionale kerncijfers; CBS prognose; it's public analyse

Demografie:

Groene en grijze druk in Cranendonck

Gemiddelde leeftijd (2020)

46 jaar

Landelijk is dit 42 jaar

Percentage inwoners van 65+ 1 jan 2020

20%

Landelijk is dit 19%

Percentage inwoners van 0-19 jaar 1 jan 2020

24%

Landelijk is dit 22%

Ontwikkeling groene druk, 2000-2050

Groene druk is het percentage inwoners van 0-19 jaar t.o.v. inwoners van 20-65 jaar

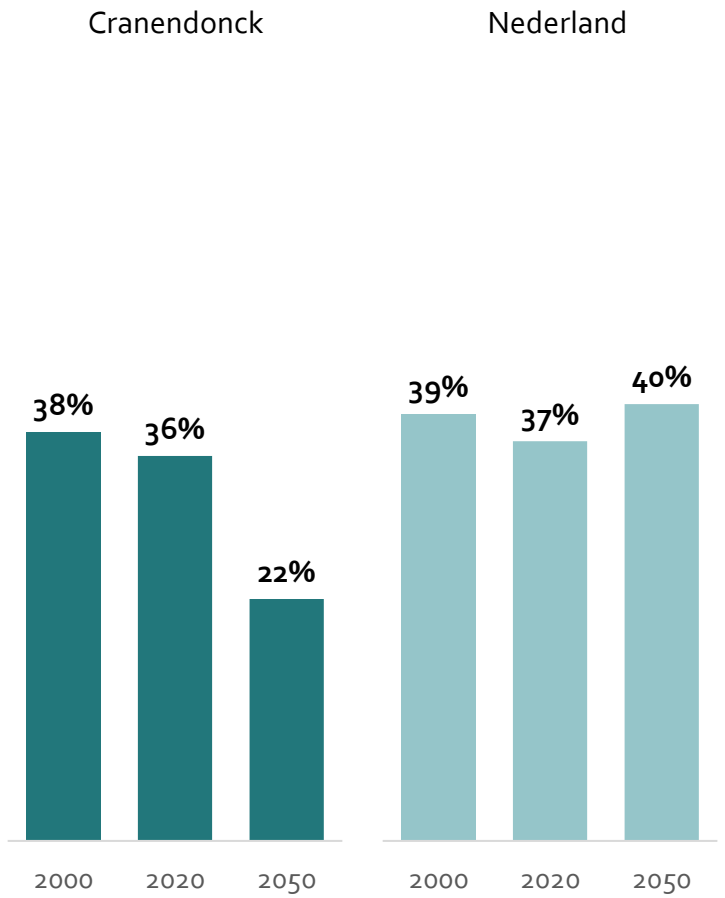

Ontwikkeling grijze druk, 2000-2050

Grijze druk is het percentage inwoners van 65+ t.o.v. inwoners van 20-65 jaar

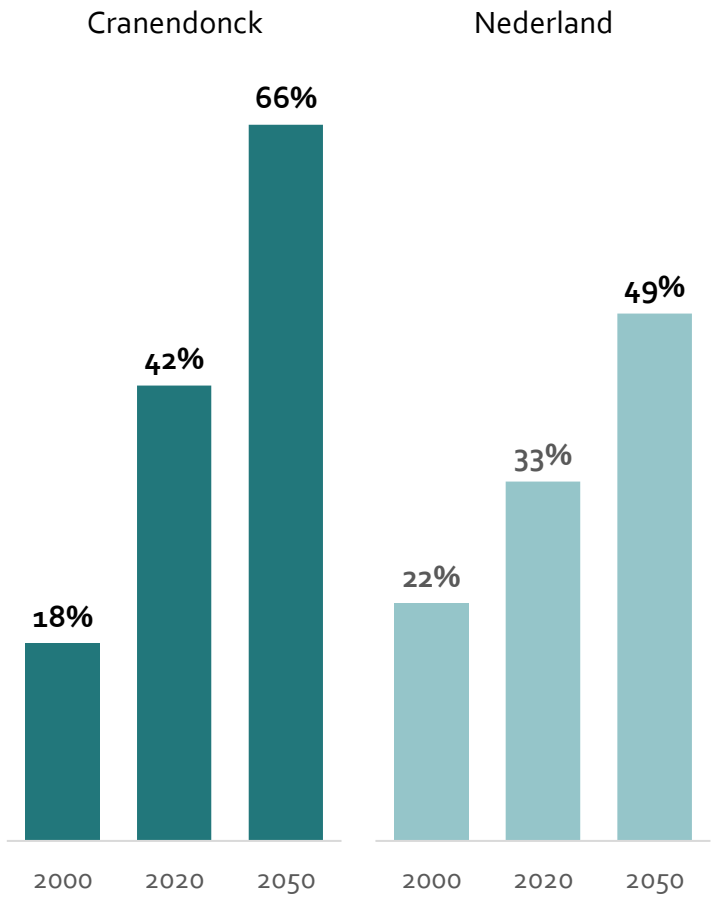

Bron: CBS regionale kerncijfers; CBS prognose; it's public analyse

Demografie:

Verhuizingen van en naar Cranendonck

Top 10 gemeente van herkomst, 2019

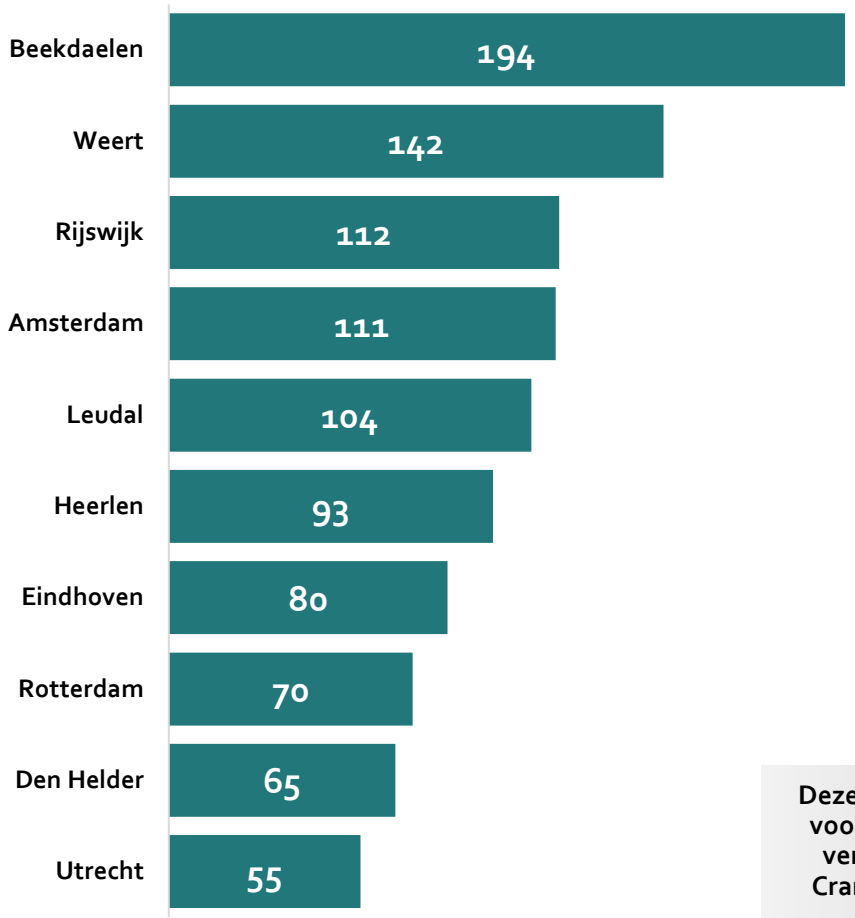

Deze top 10 is goed voor 121% van de verhuizers naar Cranendonck toe

Top 10 gemeente van bestemming, 2019

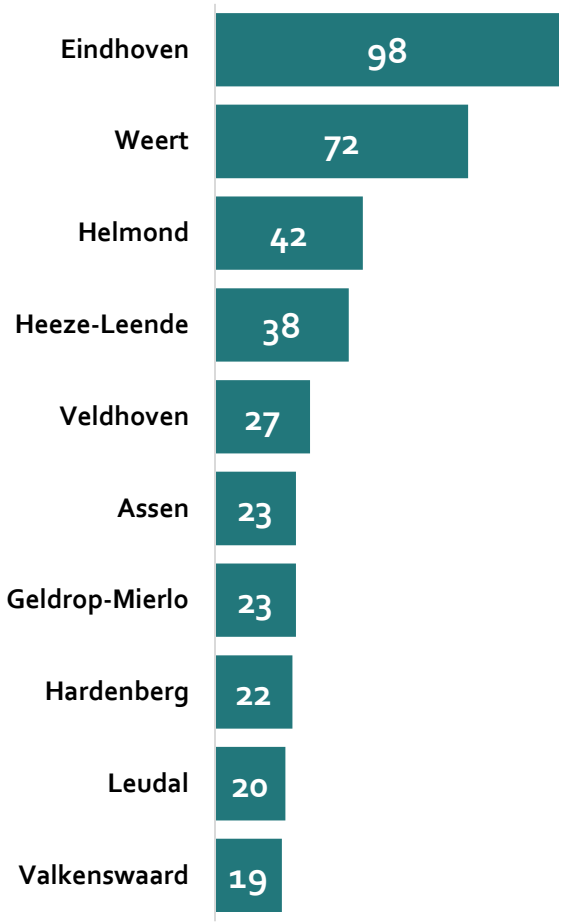

Deze top 10 is goed voor 18% van de verhuizers weg uit Cranendonck

Bron: CBS verhuizingen; it's public analyse

Economie:

Samenstelling beroepsbevolking Cranendonck

Aantal banen (2019)

7.100

Beroepsbevolking (2019)

11.000

Aantal banen per persoon in beroepsbevolking (2019)

0,68

Beroepsniveau van inwoners, % van totale beroepsbevolking, 2019

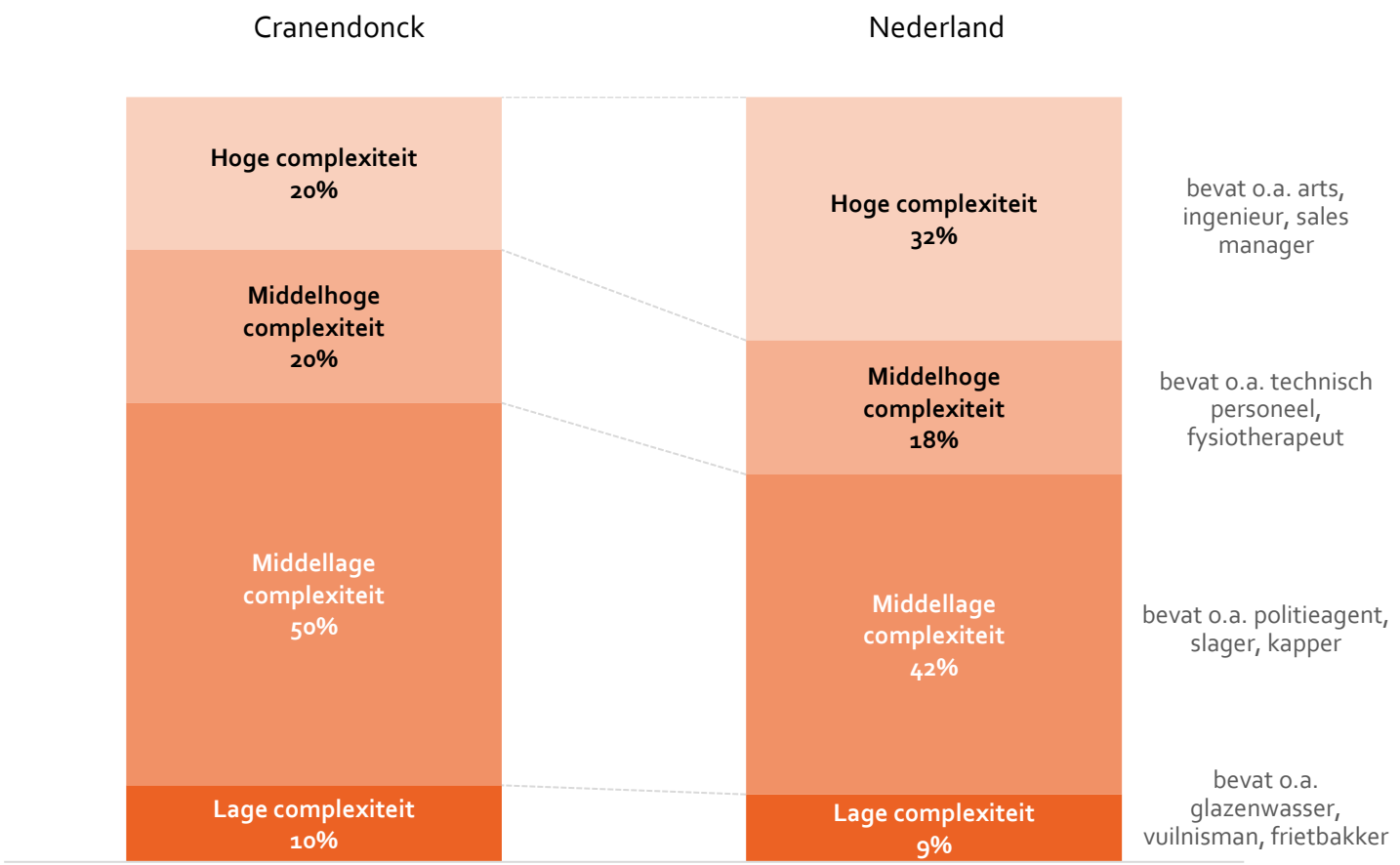

it's public Bron: CBS regionale kerncijfers; CBS Arbeidsdeelname; it's public analyse

Economie:

Belangrijkste economische sectoren Cranendonck

Grootste sector

Handel

1.900 banen

Sterkst groeiende sector in absoluut aantal banen in 2015-2020

Vervoer en opslag

+100 banen

Sterkst oververtegenwoordigde sector t.o.v. Nederlands gemiddelde

Industrie

+172%

Aantal banen per sector[1](x1000); Dec 2019

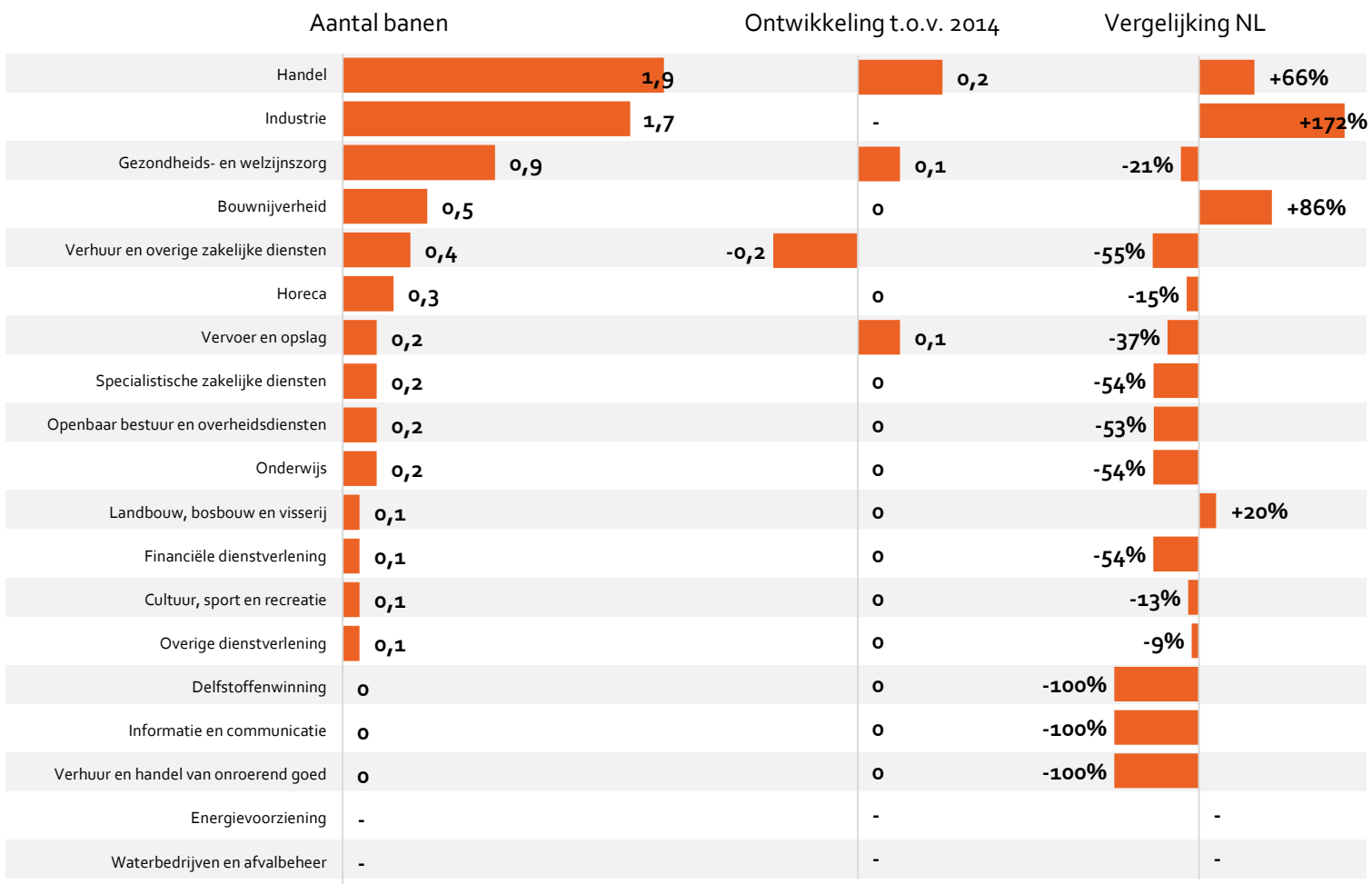

1 Zelfstandigen zijn hierin niet meegenomen. Wanneer data van een sector onbekend is wordt deze niet weergegeven.

Bron: CBS Sectoren; it's public analyse

it's public

Inkomen:

Bron van inkomen van inwoners Cranendonck

Gemiddeld besteedbaar inkomen[1], 2018

€45.700

Nederlands gemiddelde €43,000

Daarmee behoort Cranendonck tot de

39%

gemeente van Nederland met het hoogste gemiddeld besteedbaar inkomen

Werkzame bevolking als percentage van 15 tot 75 jarigen

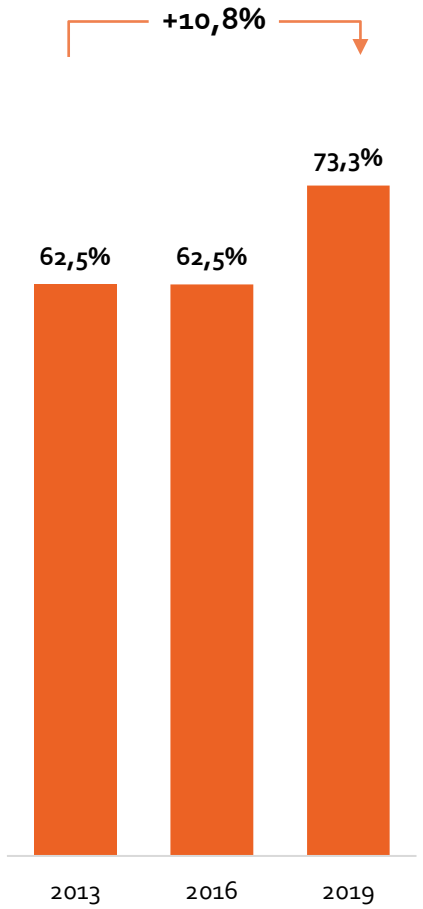

Werkloosheidspercentage[2]

% beroepsbevolking

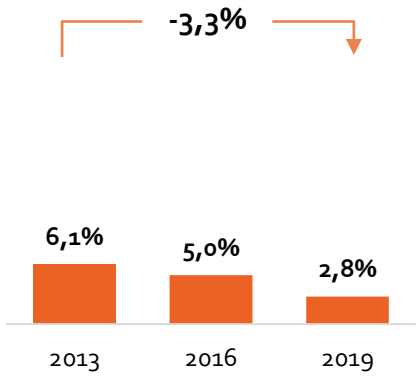

AOW

% bevolking

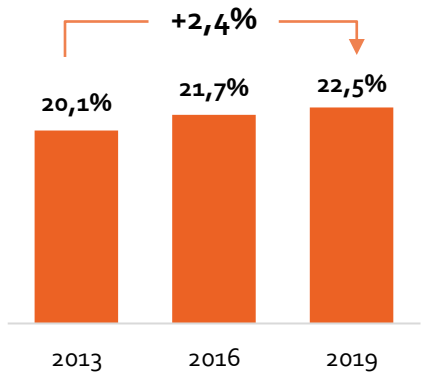

Arbeidsongeschikt[3]

% bevolking

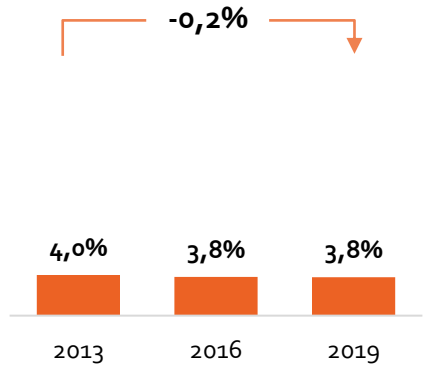

Bijstandsgerelateerd[4]

% bevolking

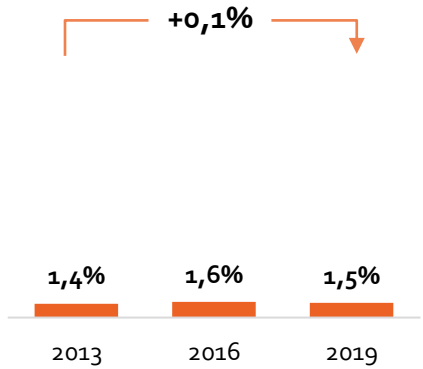

1 Het besteedbaar inkomen bestaat uit het bruto-inkomen verminderd met betaalde premies en belastingen 2 Werkloze beroepsbevolking als aandeel van de totale beroepsbevolking. 3 Het totaal aantal personen dat een arbeidsongeschiktheidsuitkering (WAO, WIA, WAZ, Wajong, Wet Wajong) ontvangt. 4 Het aantal personen tot de AOW-gerechtigde leeftijd dat een uitkering ontvangt in het kader van de Participatie wet, IOAW, IOAZ, WWIK of Bbz.

Bron: CBS Regionale Kerncijfers; CBS inkomensverdeling; it's public analyse.

Inkomensverdeling Cranendonck per type huishouden

Verdeling[1] huishoudens[2] naar inkomen vergeleken met Nederland,2019

In Cranendonck vallen 21,0% van de huishoudens in de hoogste inkomensgroep (rijkste 20% van Nederland). Er zijn dus relatief veel rijken in Cranendonck. De oranje balk komt dus boven de zwarte lijn uit

In Cranendonck zijn de arme eenpersoonshuishoudens ondervertegenwoordigd. De oranje balk komt dus onder de zwarte lijn uit

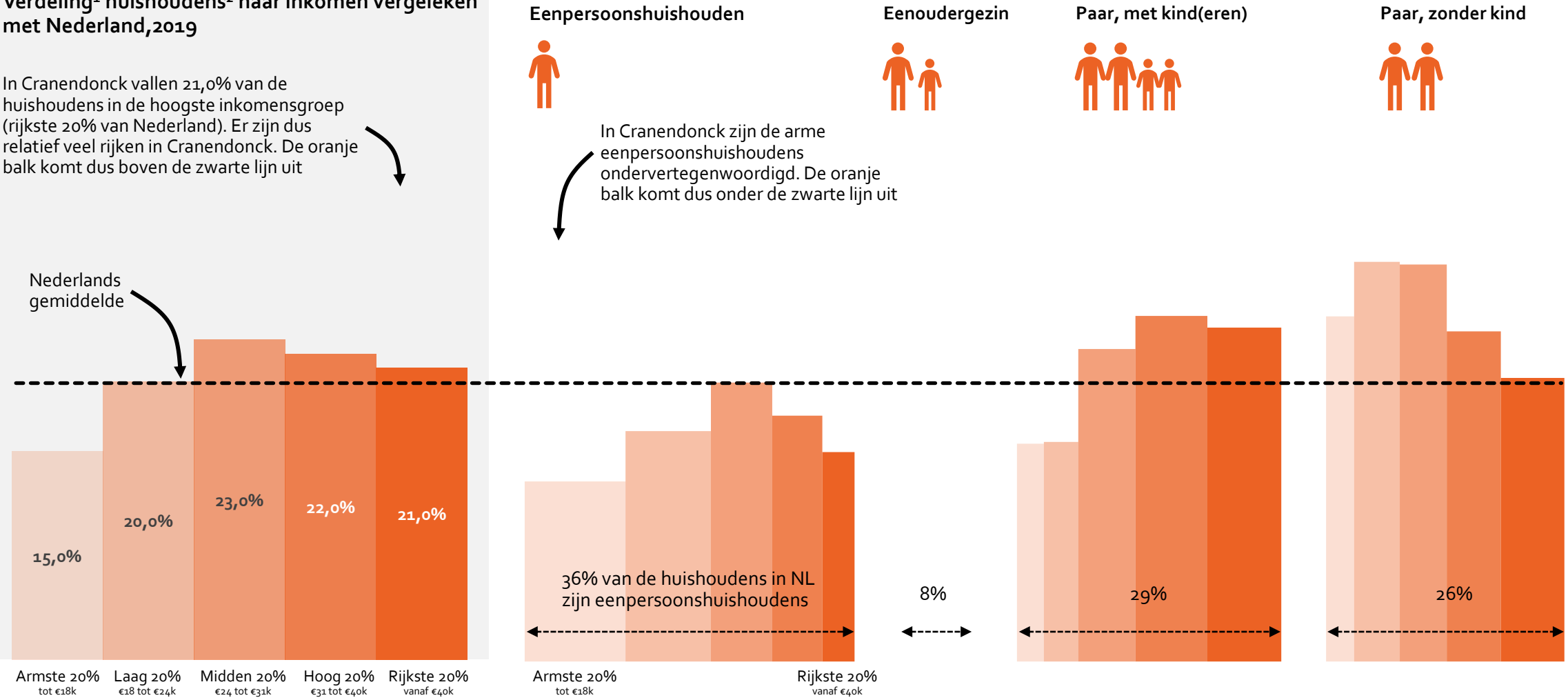

1 Deze inkomensverdeling is obv het gestandaardiseerd inkomen, 2019. 2 Het huishoudtype 'meervoudig overig' is buiten beschouwing gelaten omdat het een erg klein percentage betreft.
Bron: CBS Inkomensverdeling; it's public analyse

Wonen in Cranendonck

Aantal woningen
(1 jan. 2020)

9.007

Gemiddeld aantal nieuwbouw woningen per jaar in 2015-2020

37

Gemiddelde vraagprijs per vierkante meter (2020, euro / m²)

2.416

Nederlands gemiddelde is
2.863 euro / m²

Woningen naar woningtype, 2020

Cranendonck

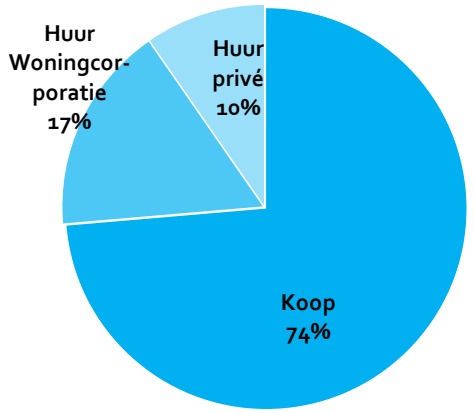

Nederland

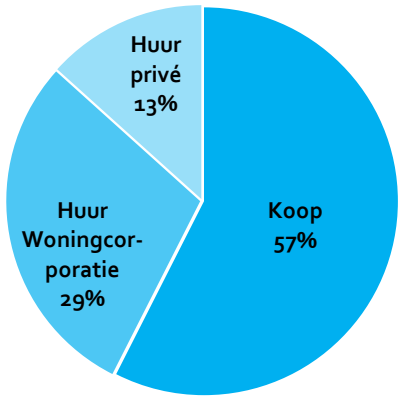

Ontwikkeling vraagprijzen koopwoningen

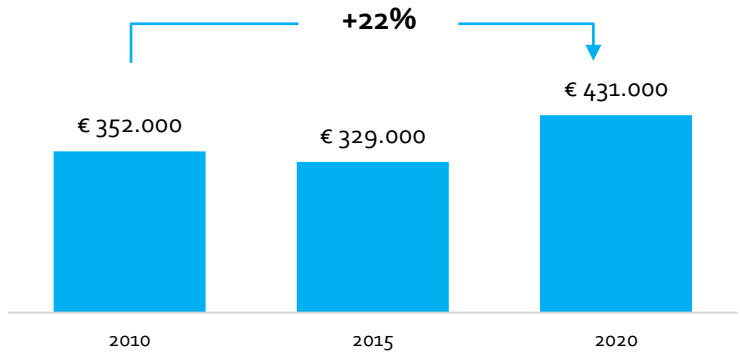

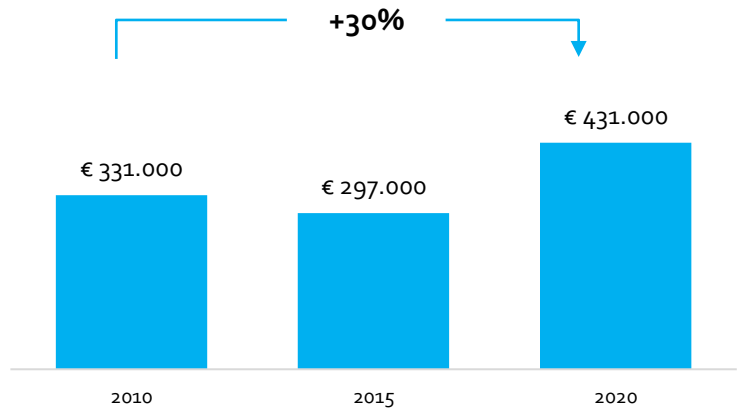

it's public Bron: CBS type eigendom; CBS oppervlakte; prijzen Huizenzoeker.nl; it's public analyse

Wmo-voorzieningen in Cranendonck

Aantal inwoners met Wmo voorziening (2019)

1.110

Aantal inwoners met Wmo voorziening, per 1.000 inwoners (2019)

54

1.000

Nederlands gemiddelde 68

Aantallen inwoners met Wmo voorziening naar type

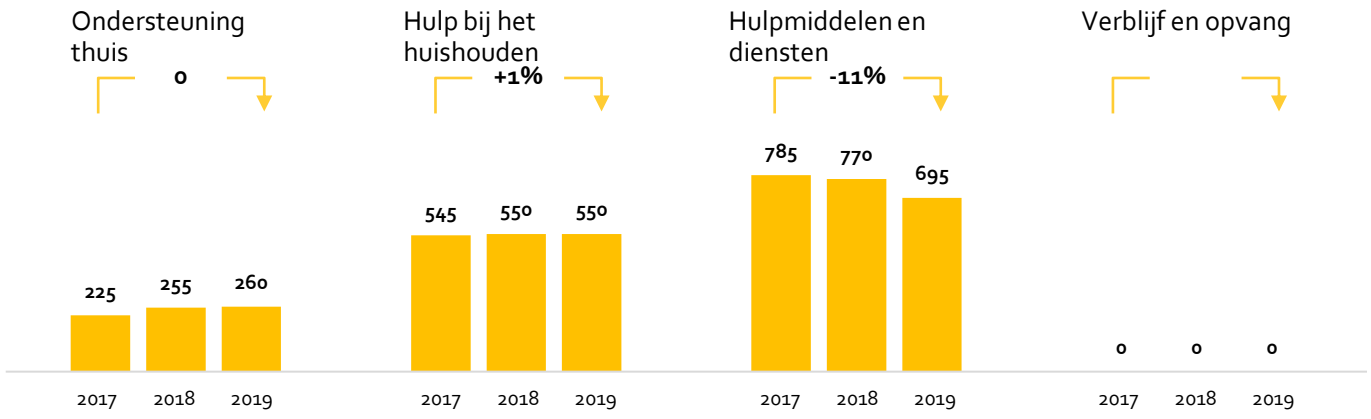

Verdeling naar leeftijdsgroep in 2019

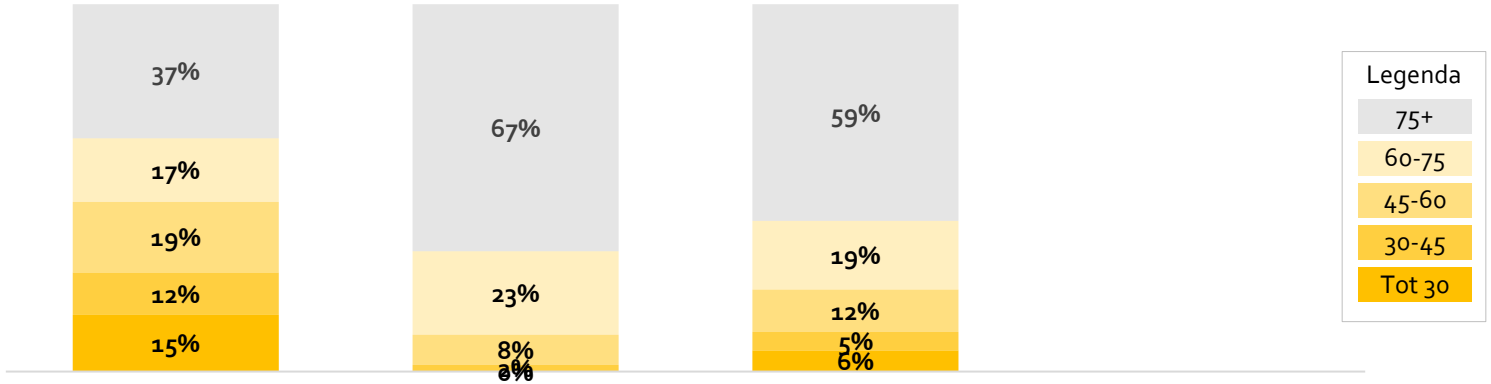

Bron: CBS Wmo; it's public analyse

Jeugdzorg in Cranendonck

Aantal jeugdigen in jeugdzorg als % van totaal jeugdigen tot 23 jaar

8,8%

Nederlands gemiddelde 10,0%

Percentage minderjarige kinderen in bijstandsgezin

4,0%

Nederlands gemiddelde 6,1%

Percentage minderjarige kinderen in eenoudergezin

11,8%

Nederlands gemiddelde is 16,0%

Percentage jeugdigen naar type jeugdzorg[1], 2019

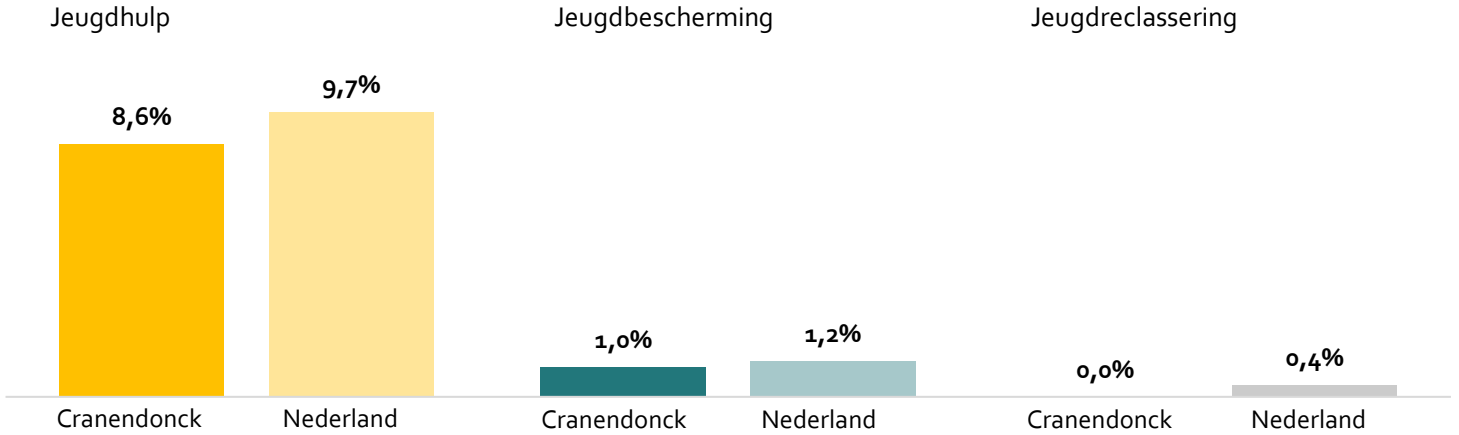

Ontwikkeling van aantal jeugdigen naar type jeugdzorg, H1 2017 tot H1 2020

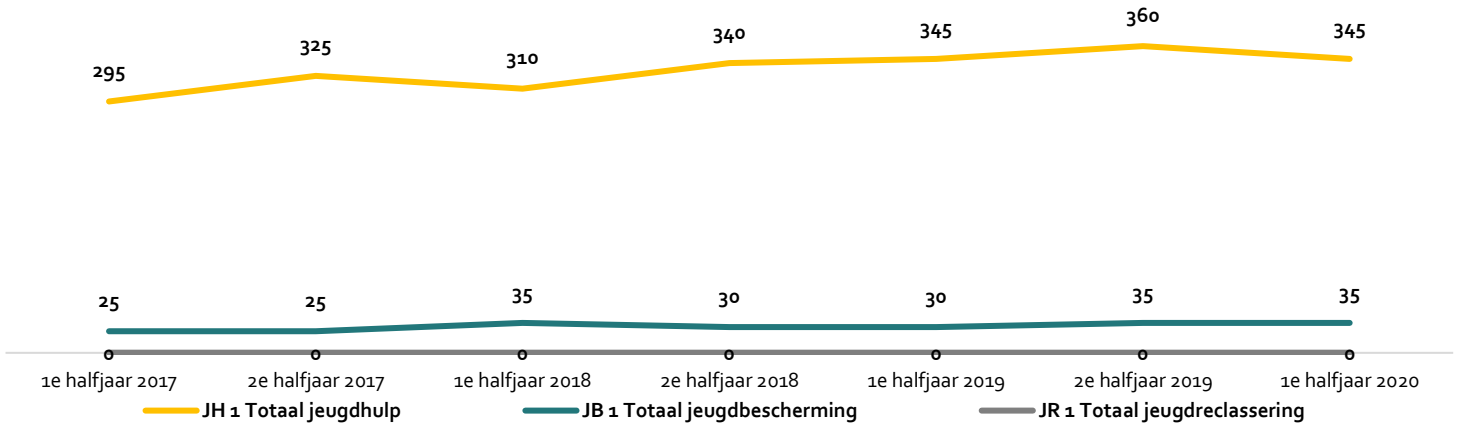

1 De percentages zijn uitgerekend voor jeugdhulp tov leeftijd 0 tot 23, voor jeugdbescherming van 0 tot 18 en voor jeugdreclassering van 12 tot 23. Hierdoor en vanwege dubbeltelling tellen deze percentages niet op tot het totaal linksboven.

Bron: CBS kerncijfers Jeugd; CBS bijstandsgezin; CBS eenoudergezin; it's public analyse

Onderwijs in Cranendonck

Aantal leerlingen op basisscholen (naar schoolgemeente, 2019)

1.574

Dat zijn er 177 minder dan in 2009

Aantal leerlingen op het voortgezet onderwijs (naar woongemeente, 2019)

992

Dat zijn er 24 minder dan in 2009

Aantal kinderen op speciaal basisonderwijs

Dat zijn er 0 minder dan in 2009

Schooladvies[1] schooljaar '19-'20

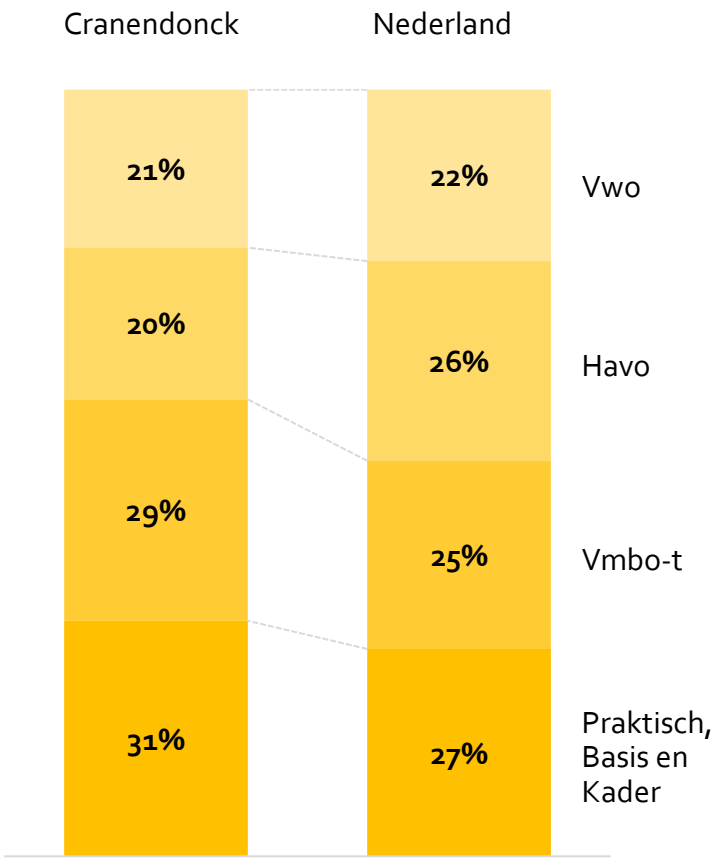

Onderwijsvolgende inwoners naar type opleiding, 2019

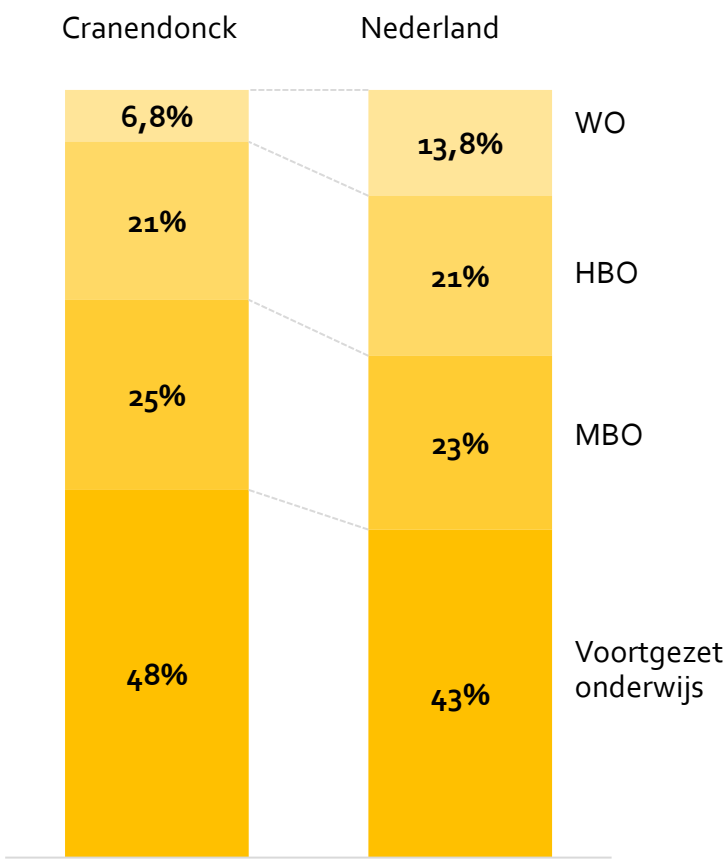

it's public

1 Bij gecombineerd advies wordt dit aantal 50-50 opgesplitst over de respectievelijke niveau's. Bron: CBS regionale kerncijfers; DUO Schooladvies; it's public analyse

Veiligheid:

Aantallen en type misdrijven in Cranendonck

Totaal aantal misdrijven per 1.000 inwoners, 2019

39,6

Nederlands gemiddelde: 47,3

Type misdrijf dat in Cranendonck het meest oververtegenwoordigd is

Overig

Type misdrijf dat in Cranendonck het meest ondervertegenwoordigd is

Vernieling

Aantal misdrijven per type, 2019

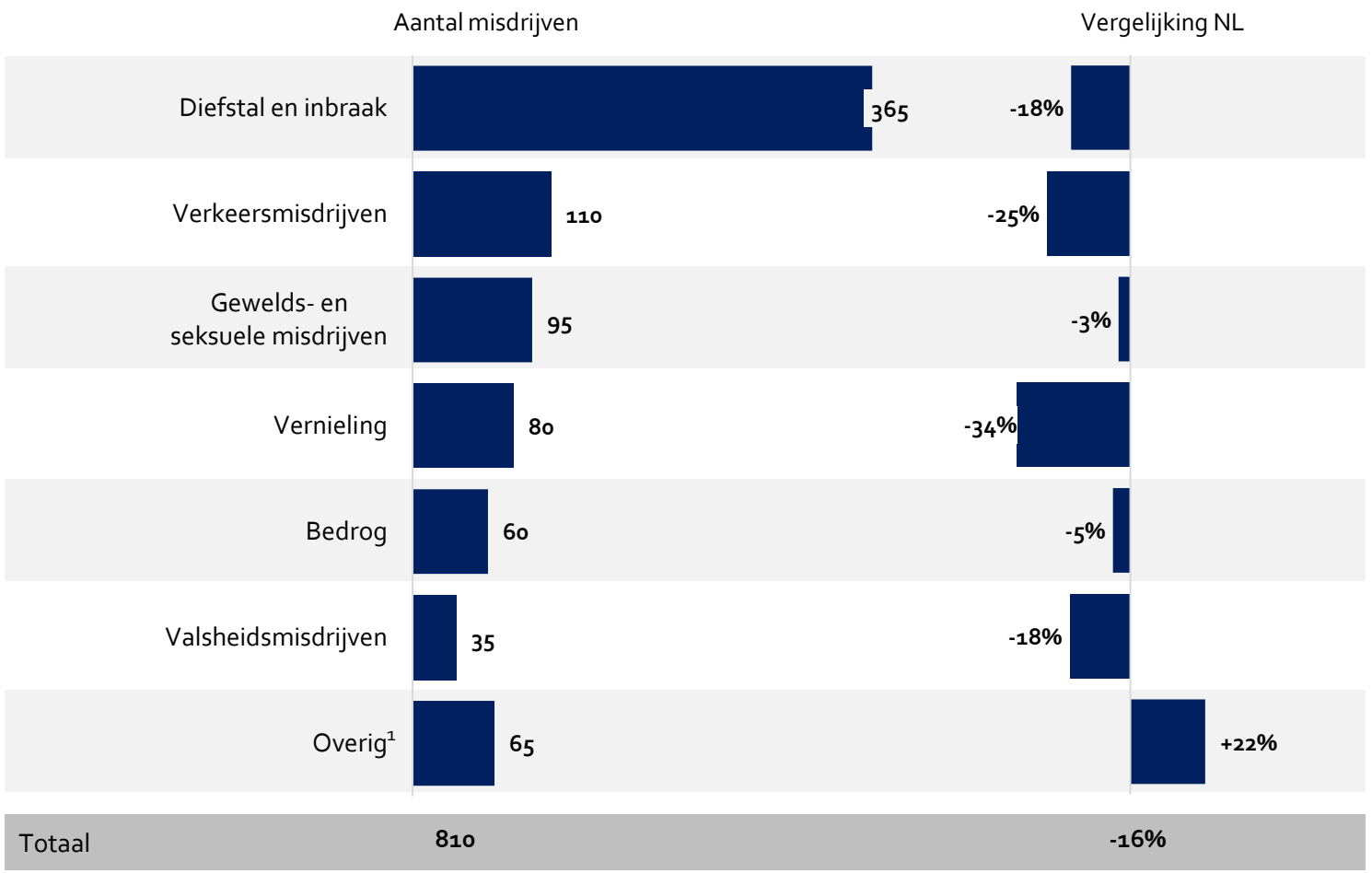

1 Overig bevat o.a.Drugsmisdrijven(20), Harddrugs(10) en Softdrugs(10).

Bron: CBS Criminaliteit; it's public analyse

Ontwikkeling stemgedrag in Cranendonck

Methodologie

Vaak worden partijen ingedeeld op de assen links/rechts en conservatief/progressief. Per gemeente gebruiken we het stemgedrag, gecombineerd met posities van alle partijen, om te bepalen waar de gemeente al geheel staat.

Let op: Verandering ontstaat door zowel veranderend kiesgedrag als herpositionering van partijen op de assen. In de grafiek hieronder vind je dit dubbele effect. In de grafiek rechts zie je wat alleen het effect van het kiesgedrag is door de positie van de partijen vast te zetten op die van 2021.

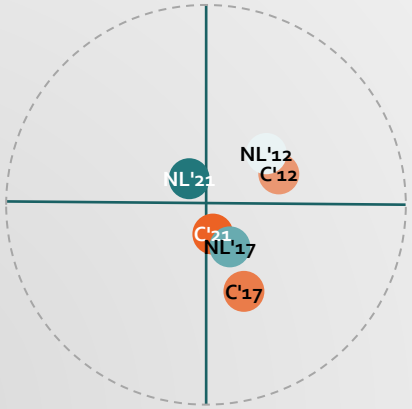

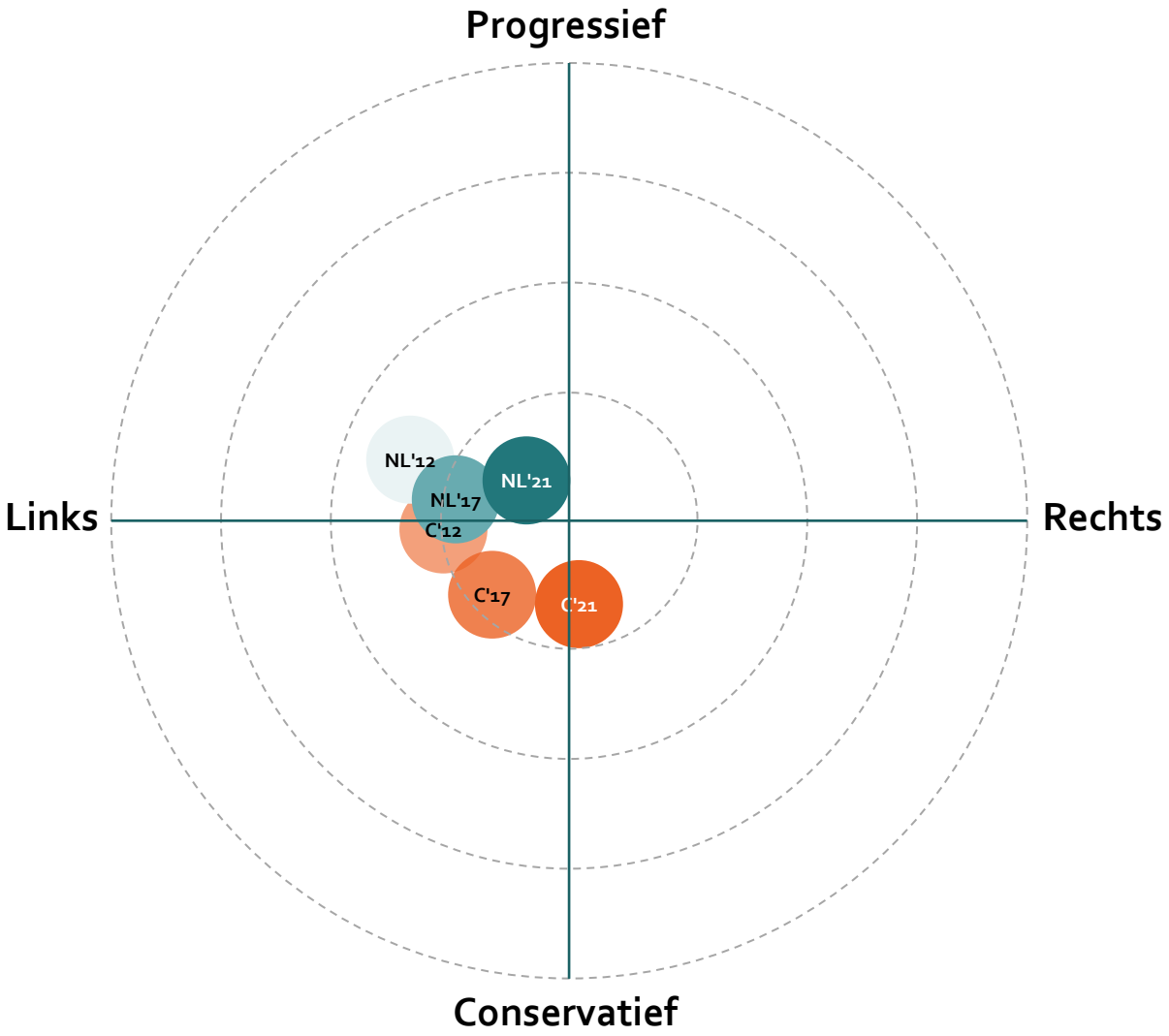

Legenda

- Cranendonck 2012
- Cranendonck 2017
- Cranendonck 2021
- Nederland 2012
- Nederland 2017
- Nederland 2021

 Bron: Kiesraad; Kieskompas zoals gevisualiseerd in Trouw; it's public analyse

Uitslag Tweede Kamerverkiezingen Cranendonck

Aantal kiesgerechtigden in 2021

16.178

Opkomstpercentage in 2021

79%

Nederlands gemiddelde: 81%

Cranendonck

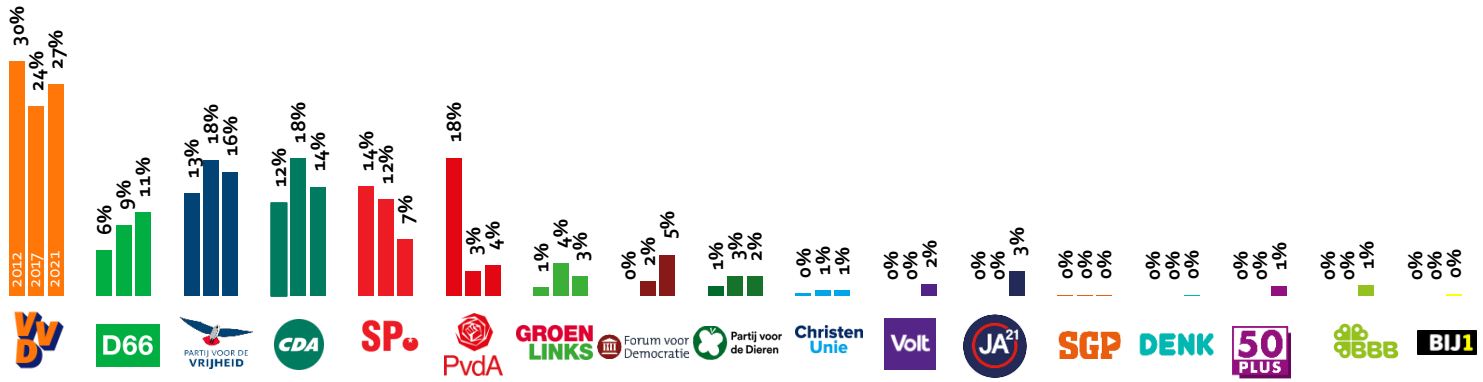

Landelijk

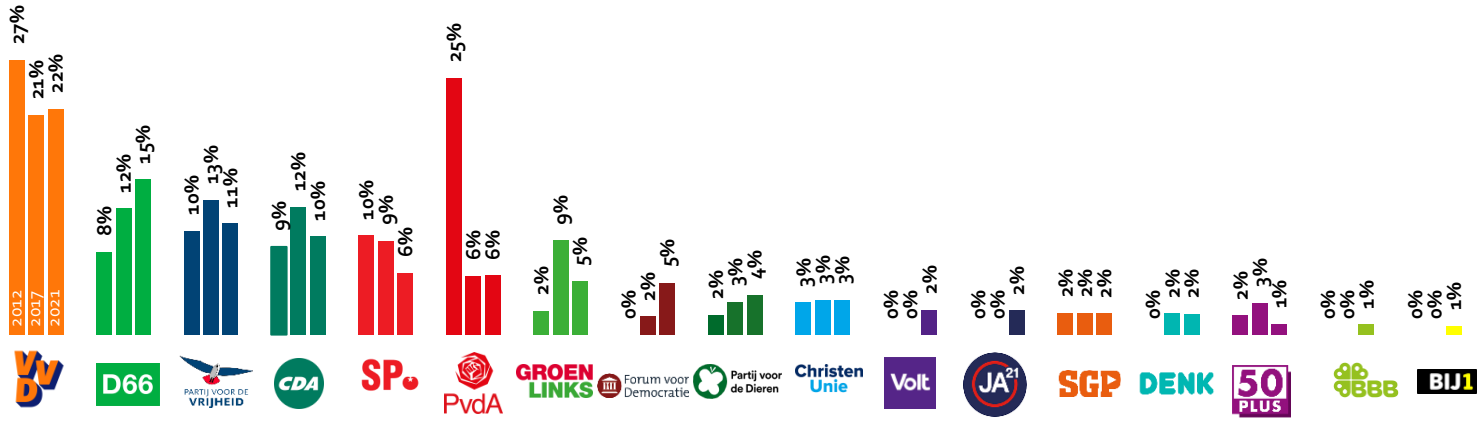

 Bron: Kiesraad; it's public analyse

Politiek:

Uitslag Gemeenteraadverkiezingen Cranendonck

Aantal kiesgerechtigden in 2018

16.554

Opkomstpercentage in 2018

53,8%

Nederlands gemiddelde: 55,0%

Cranendonck

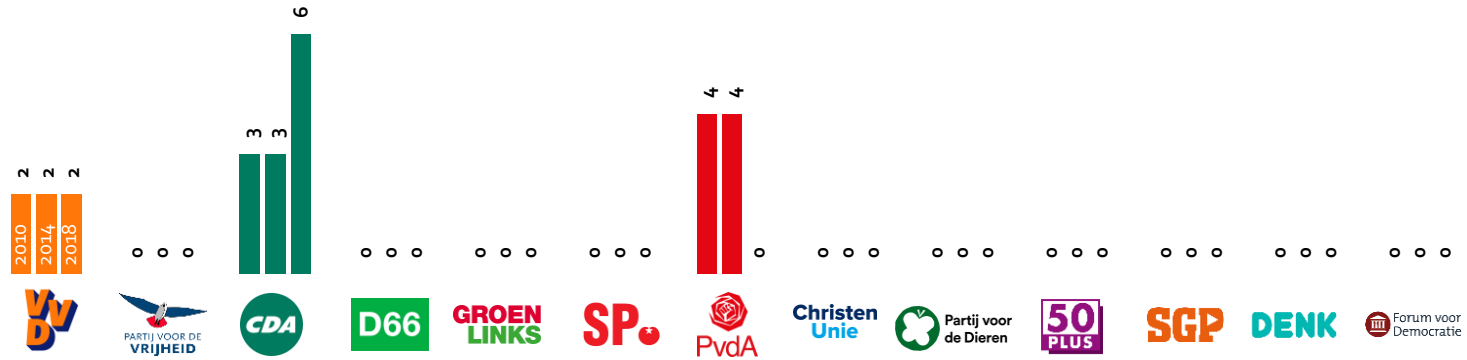

Overige partijen met ten minste 1 zetel in gemeenteraad in 2018, aantallen zetels

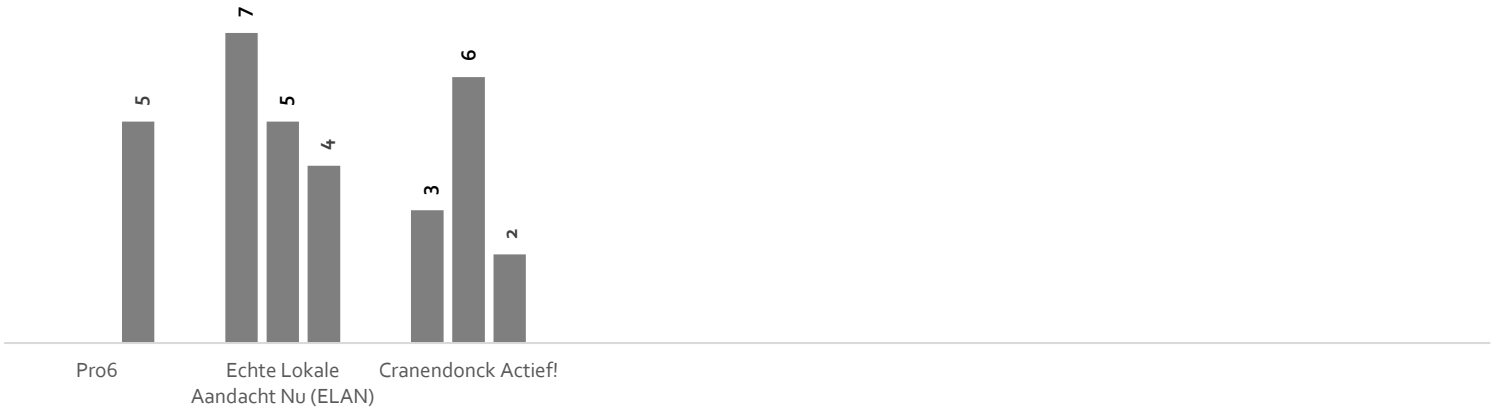

it's public Bron: Kiesraad; it's public analyse

Energie:

Energie en duurzaamheid in Cranendonck

Totaal bekend energieverbruik[1] in GJ per inwoner (2018)

65

Nederlands gemiddelde 117 GJ/inwoner

Percentage hernieuwbare energie (2018)

?

Nederlands gemiddelde 7,4%

Percentage woningen met geregistreerde zonnepanelen (2019)

16,8%

Nederlands gemiddelde 12,5%

Energieverbruik naar type sector in 2019 als percentage van totaal

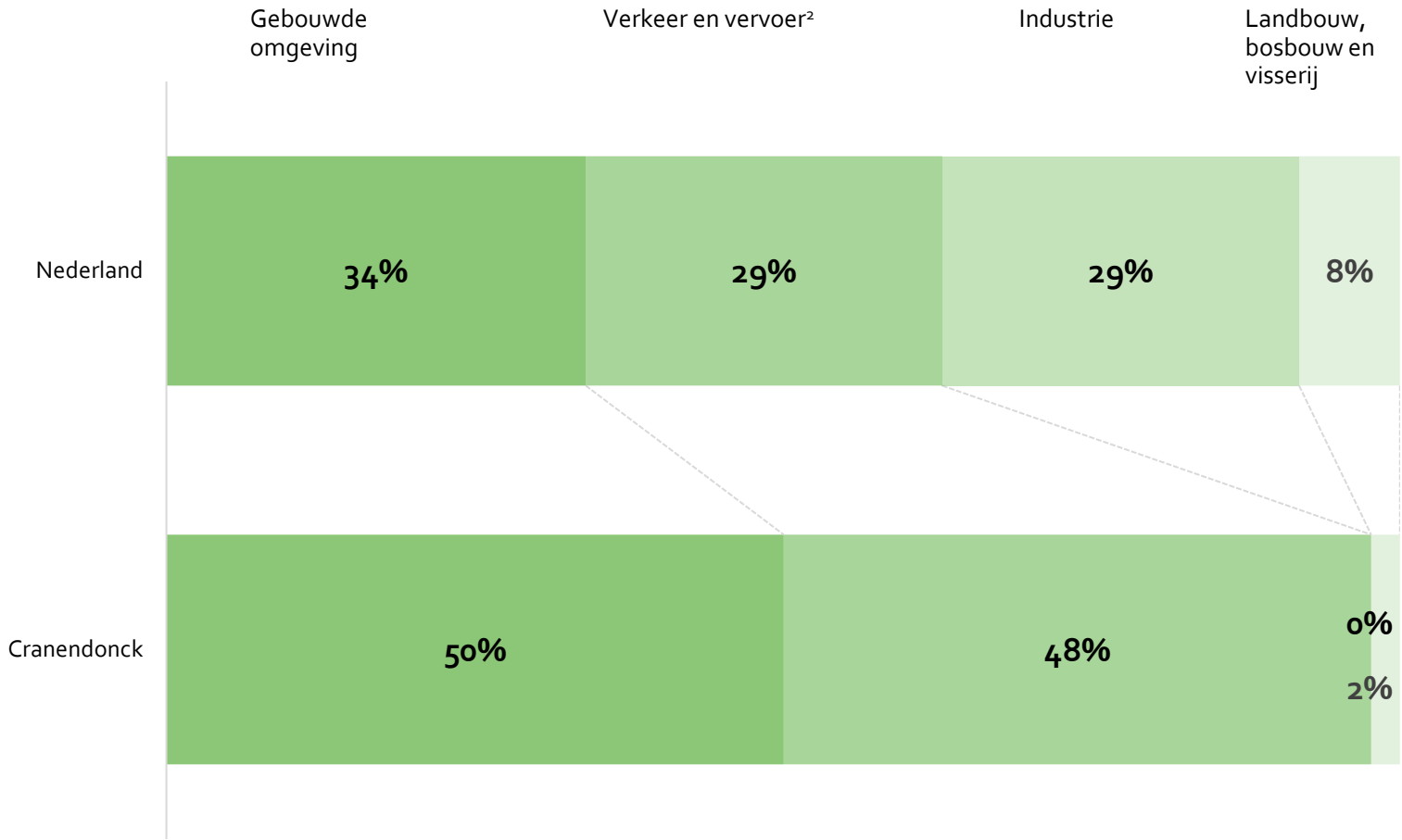

1 Het betreft hier het energieverbruik van alle type sectoren, en dus niet het gemiddeld energieverbruik in huis. 2 Het betreft hier ook verkeer op snelwegen en railverkeer

Bron: Rijkswaterstaat klimaatmonitor; it's public analyse

it's public

Over Gemeente in Beeld

Achtergrond en doel

Gemeente in Beeld heeft als doel om snel en toegankelijk een overzicht te geven van een gemeente. De belangrijkste kerncijfers worden in acht thema's gevisualiseerd. Door veel aandacht te besteden aan de visualisatie en de geselecteerde cijfers is de lezer in staat om snel een compleet beeld te krijgen.

De publicaties worden jaarlijks geactualiseerd en zijn beschikbaar als pdf en als powerpoint. De gehele publicatie of individuele slides kunnen vrijelijk hergebruikt worden.

Over open gemeente decks

Gemeente in Beeld is onderdeel van de *open gemeente decks* van it's public. Ook de Gemeentefondsmonitor is onderdeel van deze serie, daarnaast zijn er nog verschillende andere publicaties onder ontwikkeling.

Over it's public

it's public is een strategisch adviesbureau gericht op de publieke sector. Wij helpen organisaties om bij complexe problemen helder te krijgen wat er écht gebeurt. Dit doen we door inhoud en cijfers aan elkaar te verbinden. We duiken samen met een organisatie de diepte in en zorgen dat we tot een helder antwoord en handelingsperspectief komen.

it’s public

Plantage Middenlaan 62, 1018 DH, Amsterdam
www.itspublic.nl

Voor vragen over deze publicatie:

Kees van der Meeren (kees.vandermeeren@itspublic.nl)
Thijs Jacobs (Thijs.jacobs@itspublic.nl)

Open source beleid

Gebruik van dit document is vrij, open te delen voor en door iedereen, in lijn met de Creative Commons Attribution 4.0 International License. Een kopie van deze licentie is hier te vinden: http://creativecommons.org/licenses/by/4.0/

Gebruikt materiaal in deze publicatie

Foto voorkant: Gemeenteatlas.nl