# GEMEENTE IN BEELD BARNEVELD

Basisfeiten over gemeente Barneveld op een rij

Publicatie februari 2021

it's public

# Inhoud

DEMOGRAFIE

ECONOMIE & INKOMEN

WONEN

ZORG, JEUGD & ONDERWIJS

VEILIGHEID

POLITIEK

ENERGIE & DUURZAAMHEID

# Historische bevolkingsontwikkeling Barneveld

**Inwoners (2020)**

**59.082**

**Ontwikkeling (2000-2020)**

**+11.338**

**Dit is een groei van 24%**

**Landelijk was er 10% groei**

**Drijvers ontwikkeling (2000-2019)**

| | |
|---|---|
| Geboorteoverschot: | +418 per jaar |
| Binnenlandse verhuizingen: | +113 per jaar |
| Internationale verhuizingen: | +33 per jaar |

**Aantal inwoners (x 1.000) per leeftijdsgroep, 2000-2020**

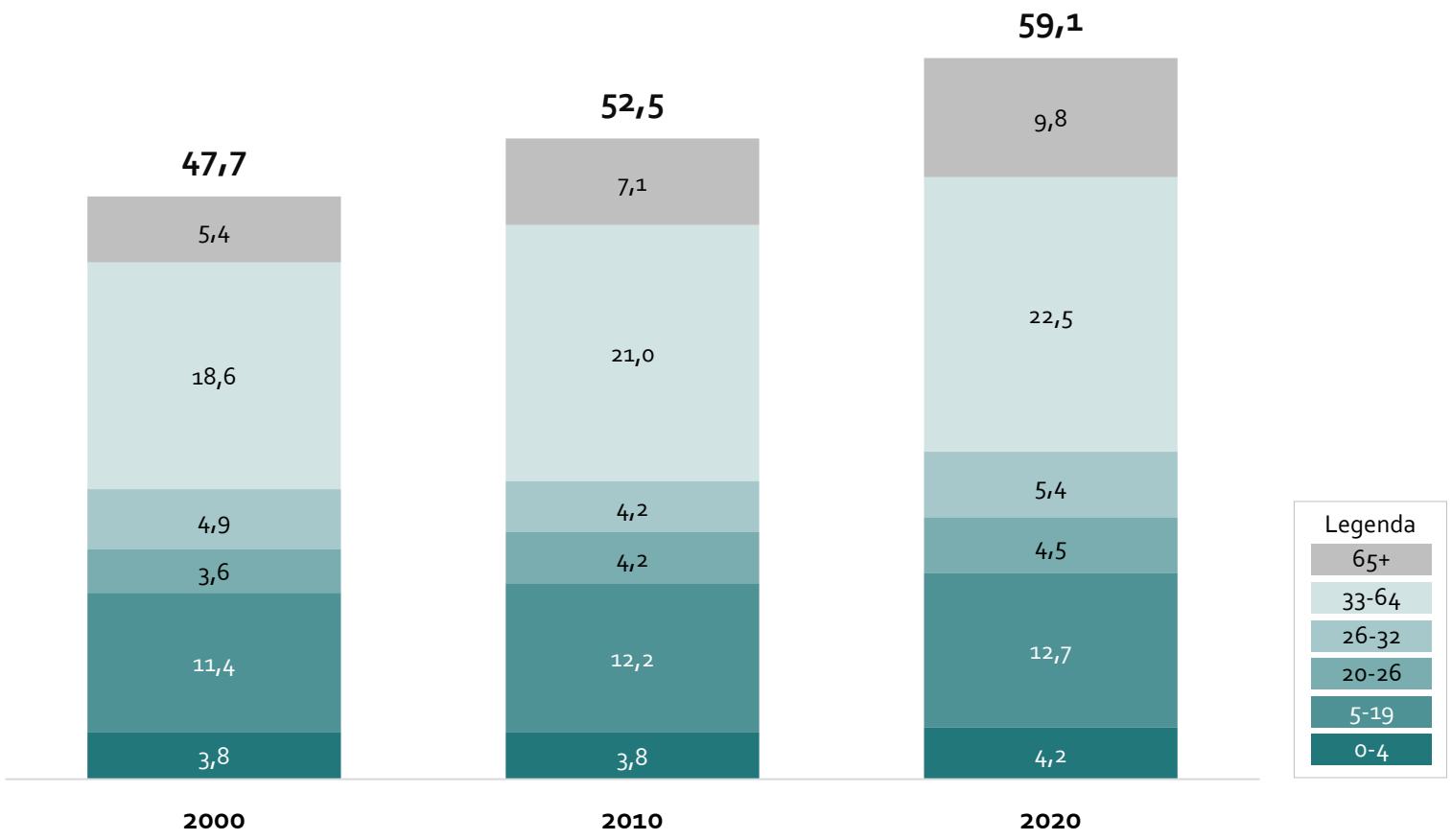


Bron: CBS regionale kerncijfers; it's public analyse

Demografie:

# Prognose bevolkingsontwikkeling Barneveld

**Historische groei per jaar (2000-2020)**

**+570**
**+1,1%**

**Verwachte groei per jaar (2020-2050)**

**+260**
**+0,4%**

**Groei per jaar 2020-2050 naar leeftijdsgroep**

| | |
|---|---|
| Ontwikkeling 0-19: | +13 per jaar |
| Ontwikkeling 20-64: | +100 per jaar |
| Ontwikkeling 65+: | +151 per jaar |

**Aantal inwoners (x 1.000) per leeftijdsgroep, 2000-2050**

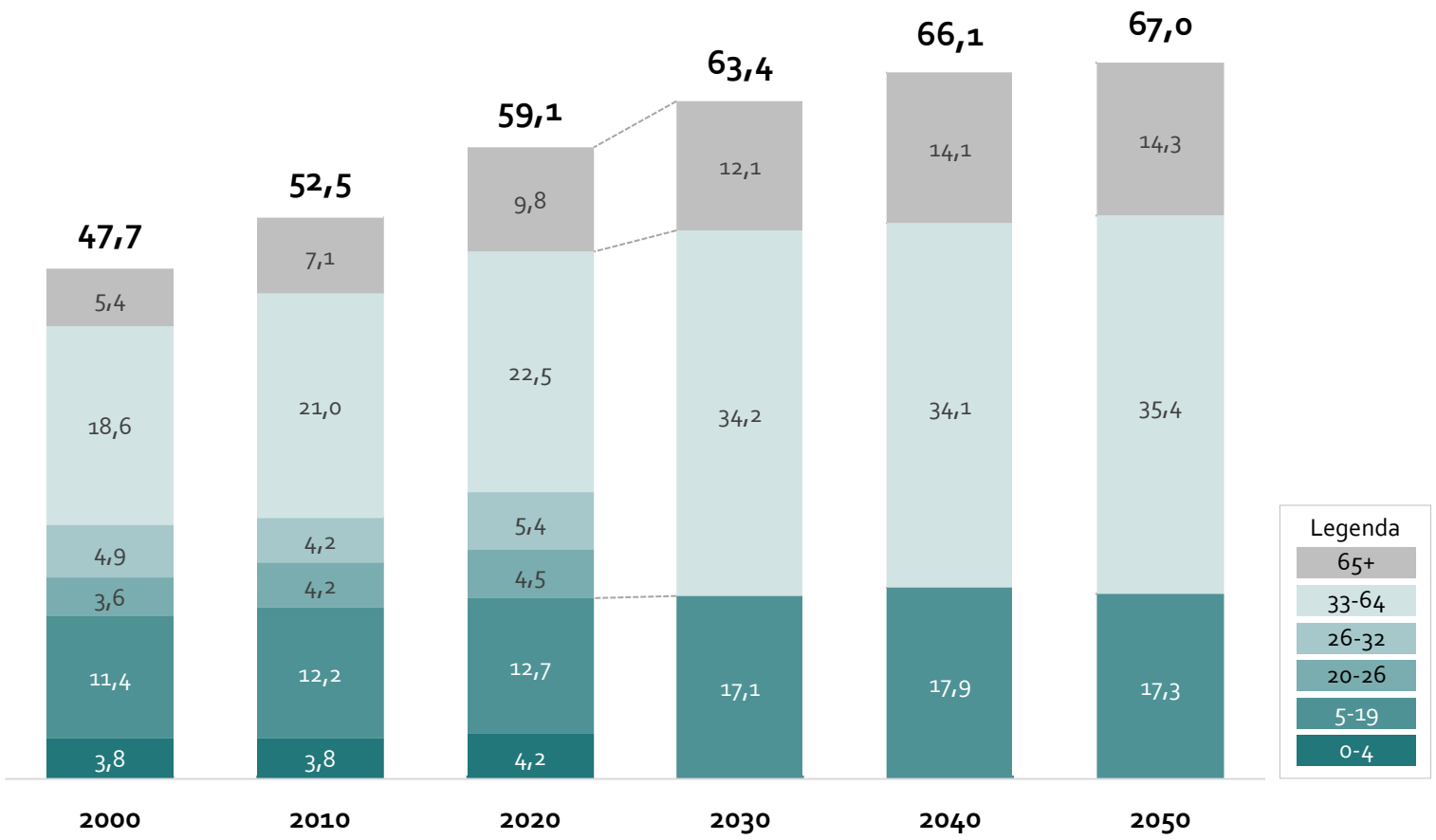


it's public

Bron: CBS regionale kerncijfers; CBS prognose; it's public analyse

Demografie:

# Groene en grijze druk in Barneveld

**Gemiddelde leeftijd (2020)**

**39 jaar**

**Landelijk is dit 42 jaar**

**Percentage inwoners van 65+**
**1 jan 2020**

**29%**

**Landelijk is dit 19%**

**Percentage inwoners van 0-19 jaar**
**1 jan 2020**

**17%**

**Landelijk is dit 22%**

**Ontwikkeling groene druk, 2000-2050**
Groene druk is het percentage inwoners van 0-19 jaar t.o.v. inwoners van 20-65 jaar

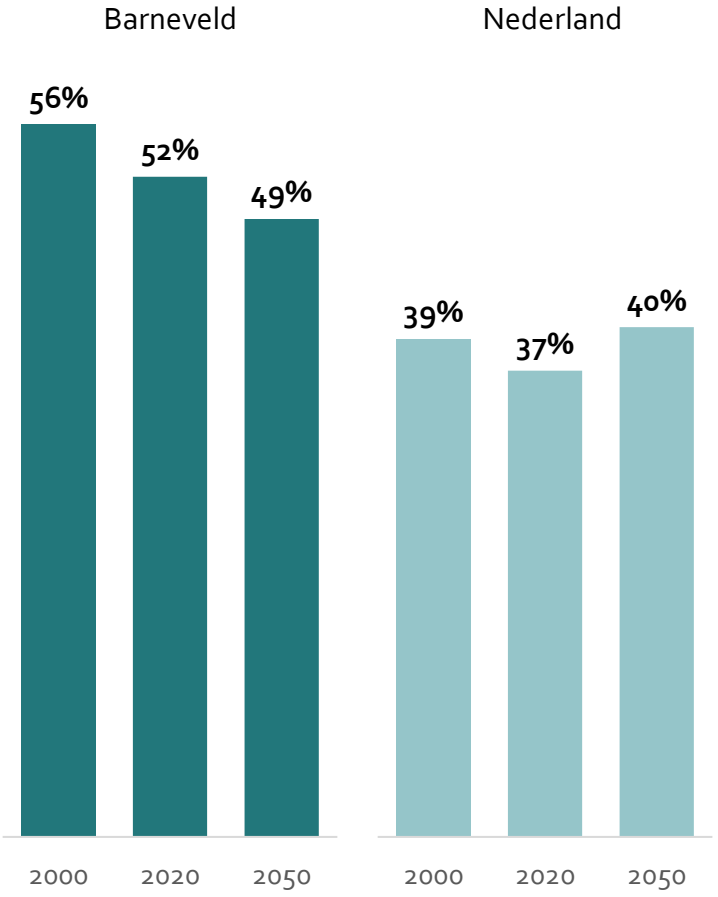


**Ontwikkeling grijze druk, 2000-2050**
Grijze druk is het percentage inwoners van 65+ t.o.v. inwoners van 20-65 jaar

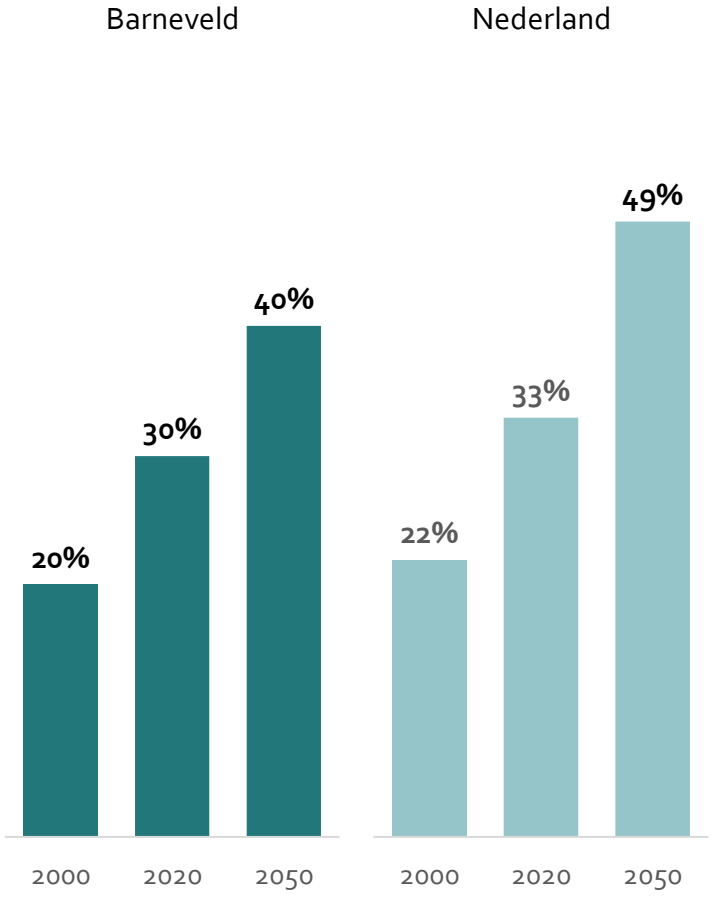


it's public

Bron: CBS regionale kerncijfers; CBS prognose; it's public analyse

# Verhuizingen van en naar Barneveld

## Top 10 gemeente van herkomst, 2019

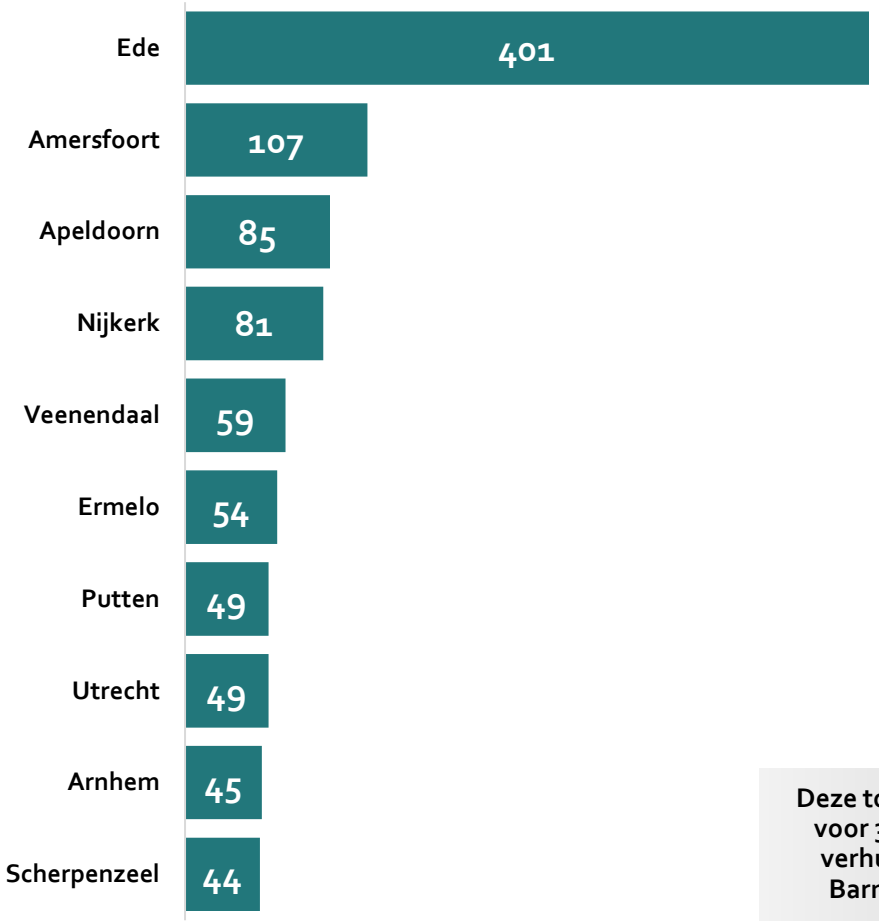


Deze top 10 is goed voor 38% van de verhuizers naar Barneveld toe

## Top 10 gemeente van bestemming, 2019

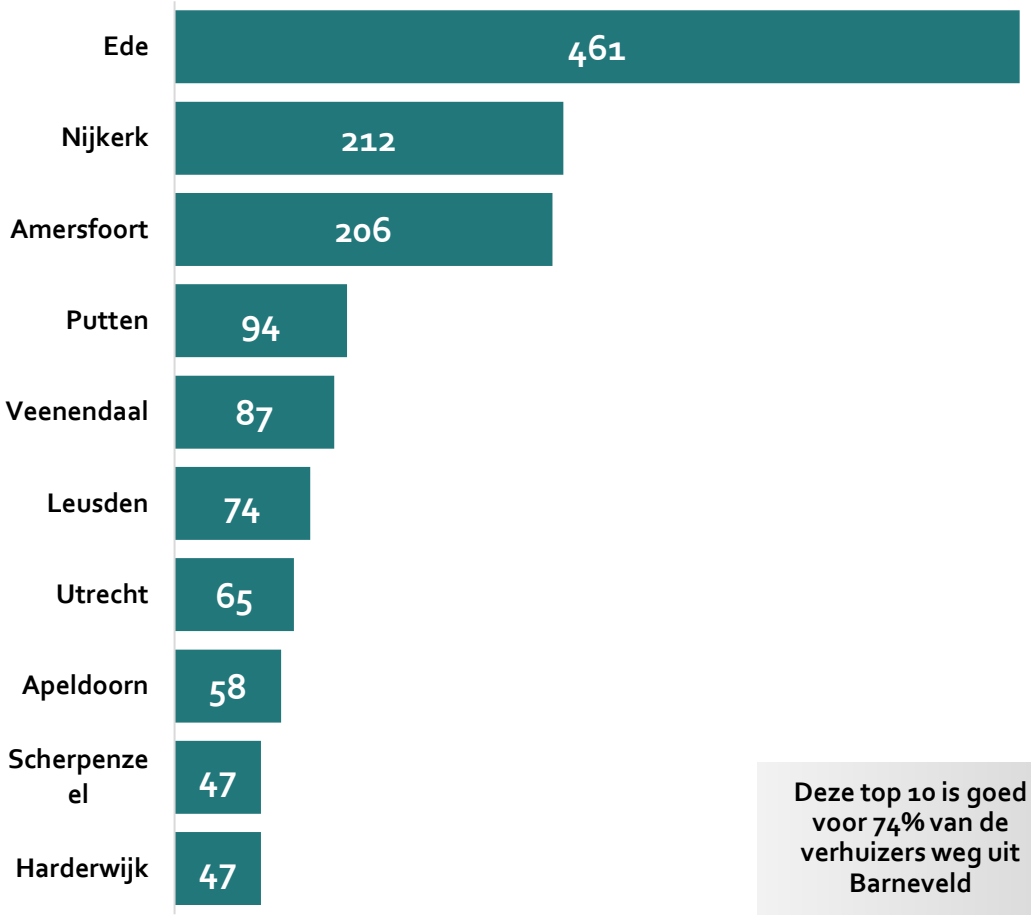


Deze top 10 is goed voor 74% van de verhuizers weg uit Barneveld



Bron: CBS verhuizingen; it's public analyse

# Samenstelling beroepsbevolking Barneveld

**Aantal banen (2019)**

**34.000**

**Beroepsbevolking (2019)**

**30.000**

**Aantal banen per persoon in beroepsbevolking (2019)**

**1,15**

**Beroepsniveau van inwoners, % van totale beroepsbevolking, 2019**

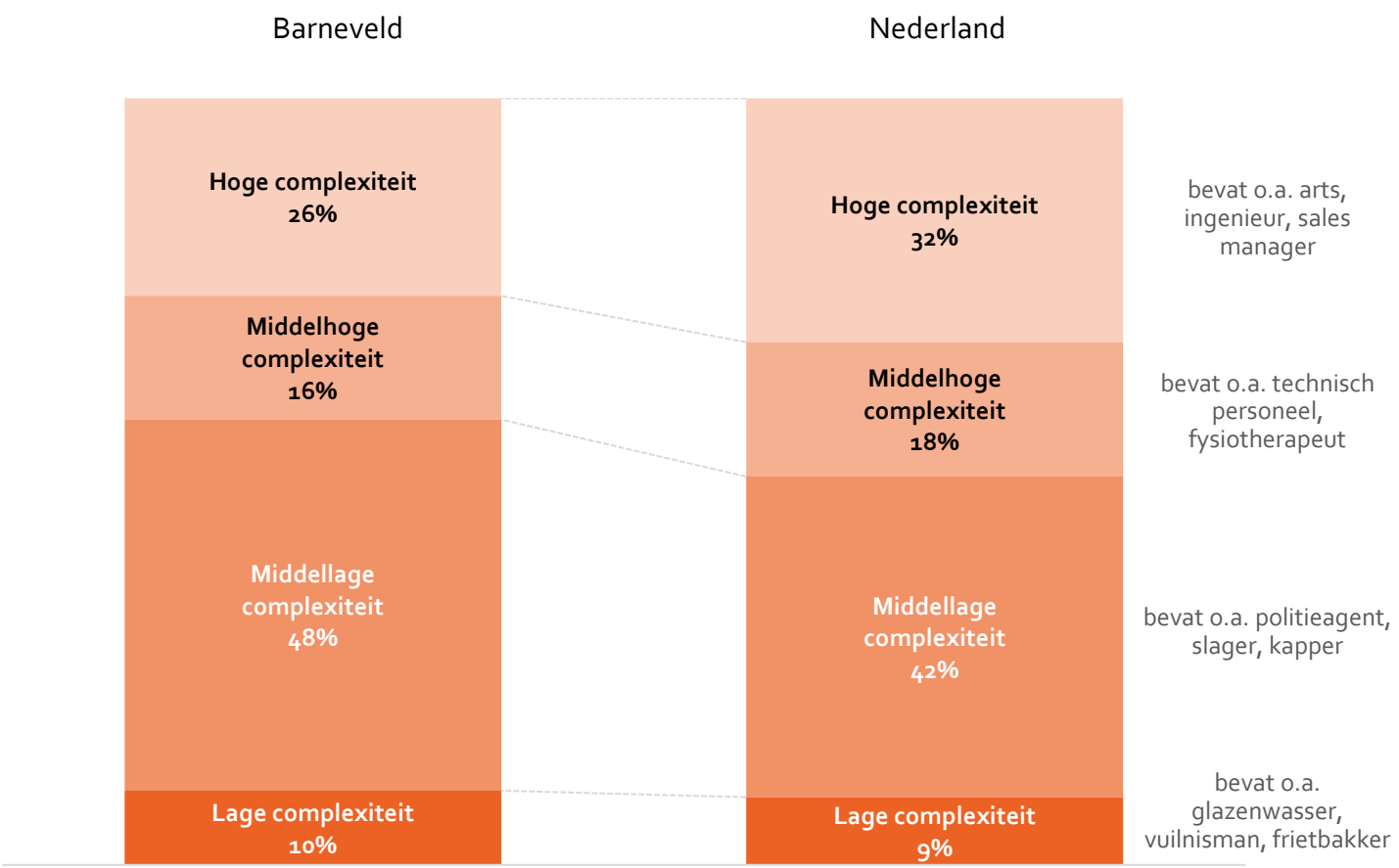




Bron: CBS regionale kerncijfers; CBS Arbeidsdeelname; it's public analyse

Economie:

# Belangrijkste economische sectoren Barneveld

**Grootste sector**

## Handel

## 6.000 banen

**Sterkst groeiende sector in absoluut aantal banen in 2015-2020**

## Industrie

## +900 banen

**Sterkst oververtegenwoordigde sector t.o.v. Nederlands gemiddelde**

## Bouwnijverheid

## +102%

**Aantal banen per sector[1](x1000); Dec 2019**

| | Aantal banen | Ontwikkeling t.o.v. 2014 | Vergelijking NL |
|---|---|---|---|
| Handel | 6 | 0,7 | +23% |
| Gezondheids- en welzijnszorg | 5,2 | 0,8 | +7% |
| Industrie | 4,3 | 0,9 | +62% |
| Verhuur en overige zakelijke diensten | 3,3 | 1,5 | -12% |
| Bouwnijverheid | 2,3 | 0,6 | +102% |
| Specialistische zakelijke diensten | 1,8 | 0,3 | -2% |
| Vervoer en opslag | 1,6 | 0 | +18% |
| Informatie en communicatie | 1,6 | 0,2 | +64% |
| Horeca | 1,5 | 0,3 | +1% |
| Financiële dienstverlening | 0,6 | 0,1 | -35% |
| Cultuur, sport en recreatie | 0,4 | - | -18% |
| Overige dienstverlening | 0,3 | - | -35% |
| Landbouw, bosbouw en visserij | 0,2 | 0 | -43% |
| Verhuur en handel van onroerend goed | 0,2 | 0 | -15% |
| Energievoorziening | 0 | - | -100% |
| Delfstoffenwinning | - | - | - |
| Waterbedrijven en afvalbeheer | - | - | - |
| Openbaar bestuur en overheidsdiensten | - | - | - |
| Onderwijs | - | - | - |

1 Zelfstandigen zijn hierin niet meegenomen. Wanneer data van een sector onbekend is wordt deze niet weergegeven.
Bron: CBS Sectoren; it's public analyse

it's public

Inkomen:

# Bron van inkomen van inwoners Barneveld

Gemiddeld besteedbaar inkomen[1], 2018

**€48.500**

Nederlands gemiddelde €43,000

Daarmee behoort Barneveld tot de

**22%**

gemeente van Nederland met het hoogste gemiddeld besteedbaar inkomen

## Werkzame bevolking als percentage van 15 tot 75 jarigen

## Werkloosheidspercentage[2]

% beroepsbevolking

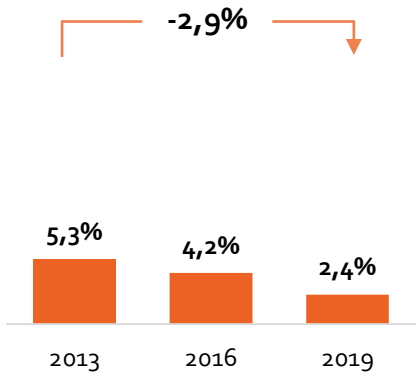


## AOW

% bevolking

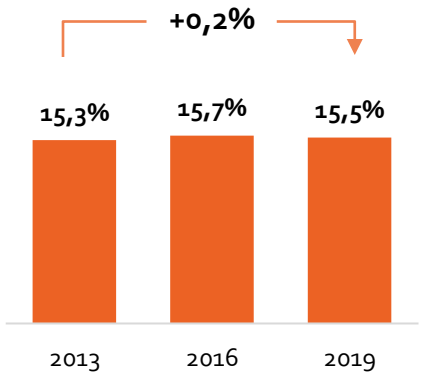


## Arbeidsongeschikt[3]

% bevolking

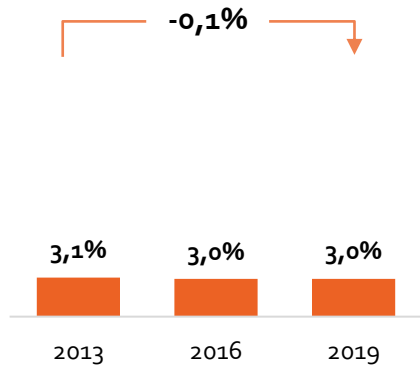


## Bijstandsgerelateerd[4]

% bevolking

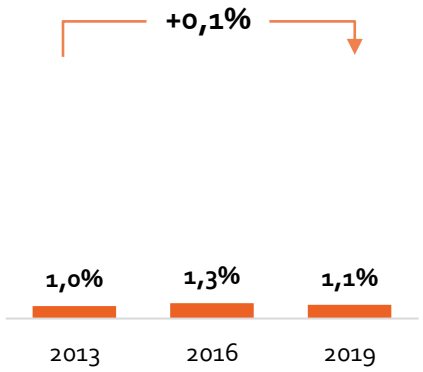


1 Het besteedbaar inkomen bestaat uit het bruto-inkomen verminderd met betaalde premies en belastingen 2 Werkloze beroepsbevolking als aandeel van de totale beroepsbevolking. 3 Het totaal aantal personen dat een arbeidsongeschiktheidsuitkering (WAO, WIA, WAZ, Wajong, Wet Wajong) ontvangt. 4 Het aantal personen tot de AOW-gerechtigde leeftijd dat een uitkering ontvangt in het kader van de Participatie wet, IOAW, IOAZ, WWIK of Bbz.
Bron: CBS Regionale Kerncijfers; CBS inkomensverdeling; it's public analyse.

# Inkomensverdeling Barneveld per type huishouden

**Verdeling[1] huishoudens[2] naar inkomen vergeleken met Nederland,2019**

In Barneveld vallen 22,0% van de huishoudens in de hoogste inkomensgroep (rijkste 20% van Nederland). Er zijn dus relatief veel rijken in Barneveld. De oranje balk komt dus boven de zwarte lijn uit

Nederlands gemiddelde

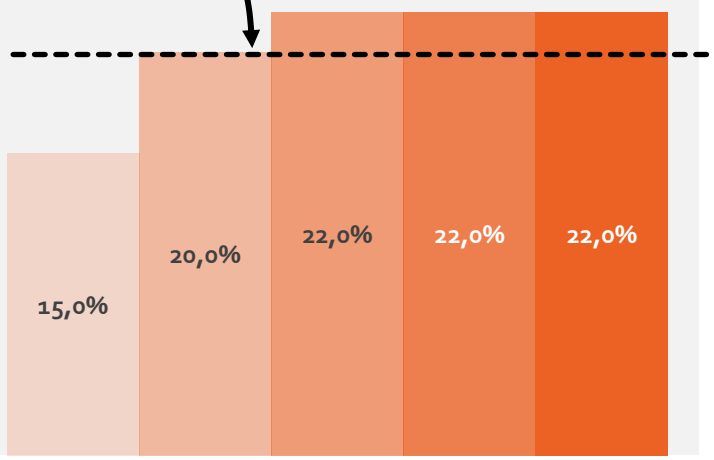


**Eenpersoonshuishouden**

In Barneveld zijn de arme eenpersoonshuishoudens ondervertegenwoordigd. De oranje balk komt dus onder de zwarte lijn uit

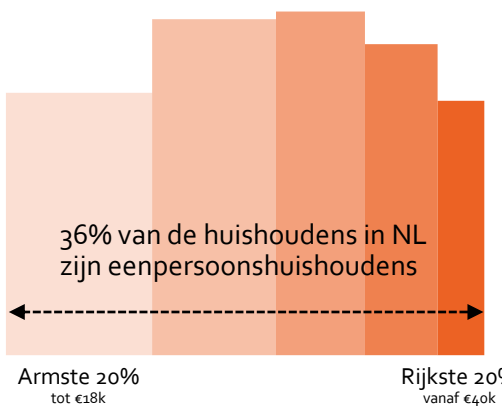


**Eenoudergezin**

**Paar, met kind(eren)**

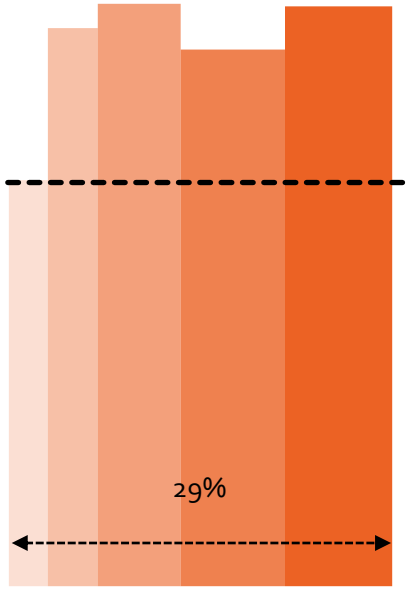


**Paar, zonder kind**

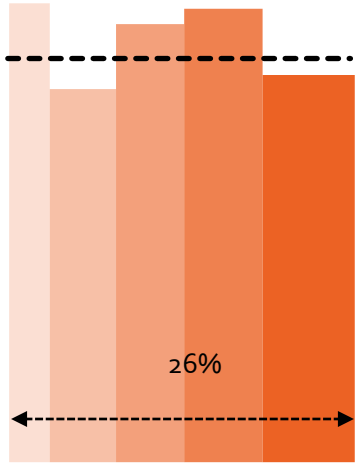


1 Deze inkomensverdeling is obv het gestandaardiseerd inkomen, 2019. 2 Het huishoudtype 'meervoudig overig' is buiten beschouwing gelaten omdat het een erg klein percentage betreft.
Bron: CBS Inkomensverdeling; it's public analyse

# Wonen in Barneveld

Aantal woningen
(1 jan. 2020)

**22.799**

Gemiddeld aantal nieuwbouw woningen per jaar in 2015-2020

**368**

Gemiddelde vraagprijs per vierkante meter (2020, euro / m²)

**2.782**

Nederlands gemiddelde is
2.863 euro / m²

## Woningen naar woningtype, 2020

Barneveld

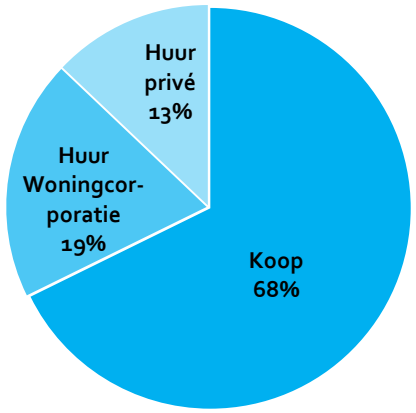


Nederland

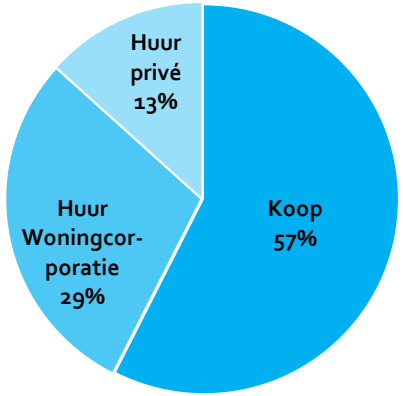


## Ontwikkeling vraagprijzen koopwoningen

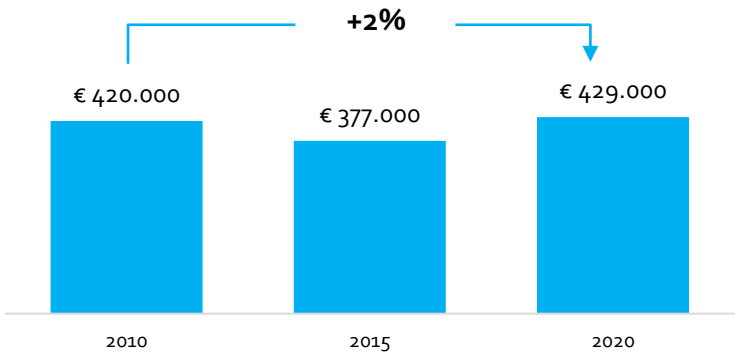


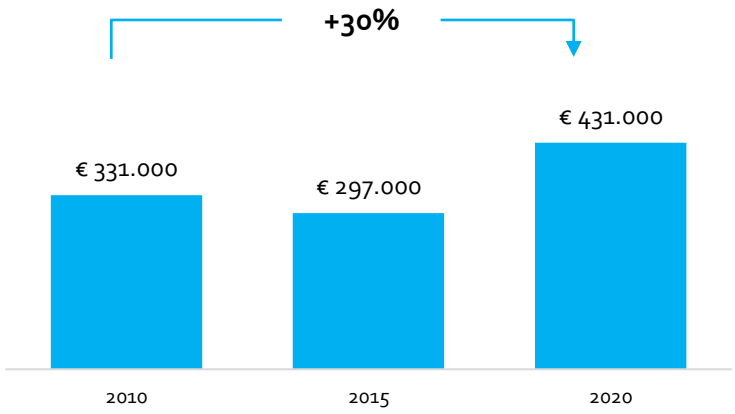


it's public

Bron: CBS type eigendom; CBS oppervlakte; prijzen Huizenzoeker.nl; it's public analyse

# Wmo-voorzieningen in Barneveld

**Aantal inwoners met Wmo voorziening (2019)**

**2.520**

**Aantal inwoners met Wmo voorziening, per 1.000 inwoners (2019)**

**43**

1.000

**Nederlands gemiddelde 68**

## Aantallen inwoners met Wmo voorziening naar type

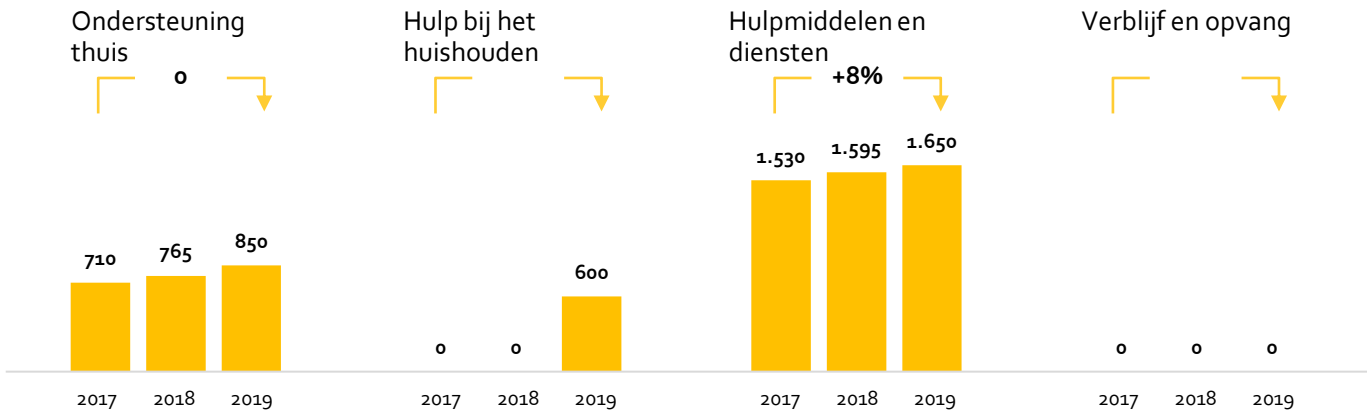


## Verdeling naar leeftijdsgroep in 2019

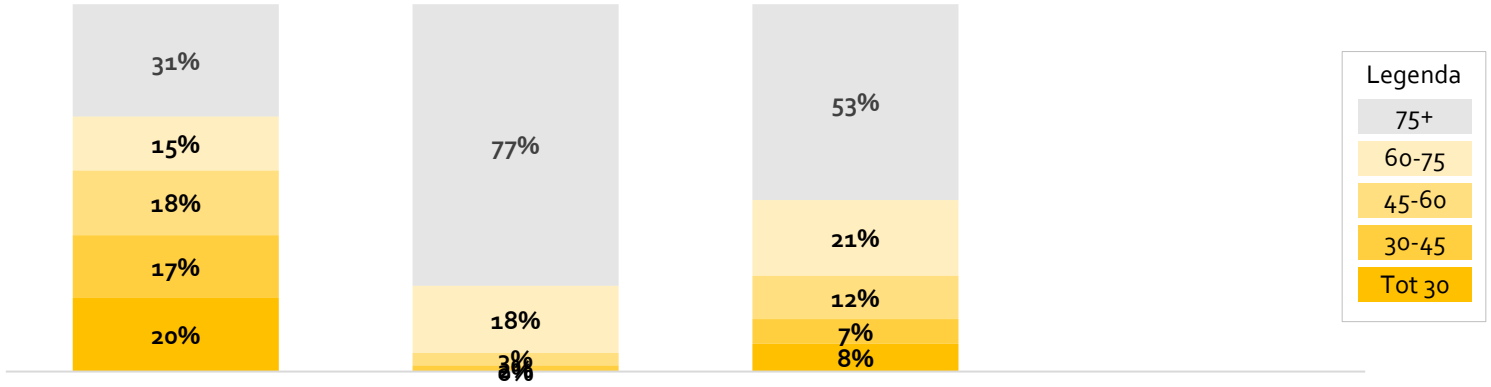


it's public

Bron: CBS Wmo; it's public analyse

# Jeugdzorg in Barneveld

**Aantal jeugdigen in jeugdzorg als % van totaal jeugdigen tot 23 jaar**

**8,7%**

**Nederlands gemiddelde 10,0%**

**Percentage minderjarige kinderen in bijstandsgezin**

**2,0%**

**Nederlands gemiddelde 6,1%**

**Percentage minderjarige kinderen in eenoudergezin**

**6,6%**

**Nederlands gemiddelde is 16,0%**

**Percentage jeugdigen naar type jeugdzorg[1], 2019**

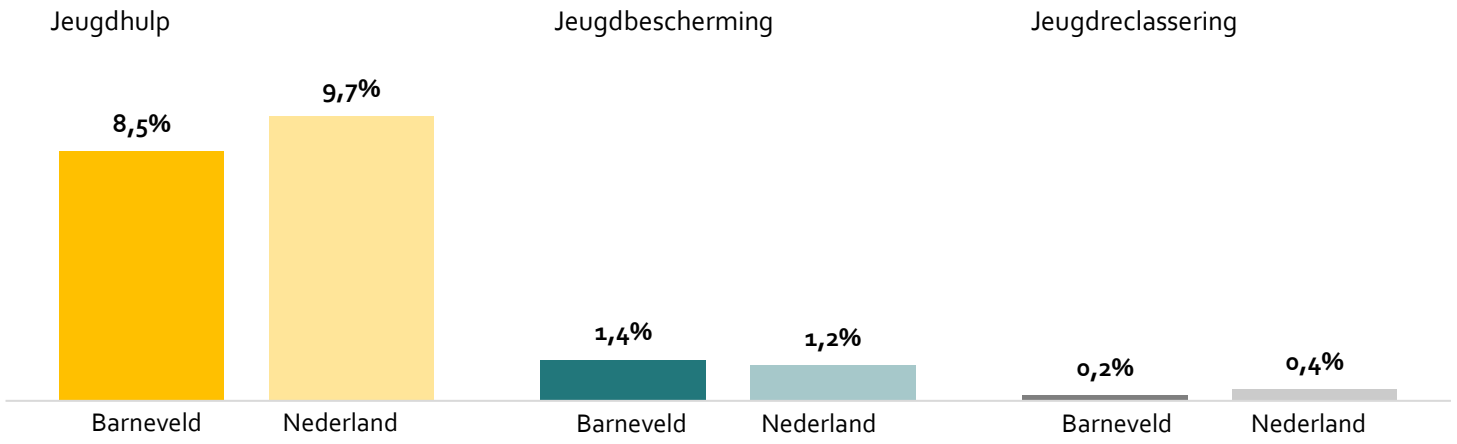


**Ontwikkeling van aantal jeugdigen naar type jeugdzorg, H1 2017 tot H1 2020**

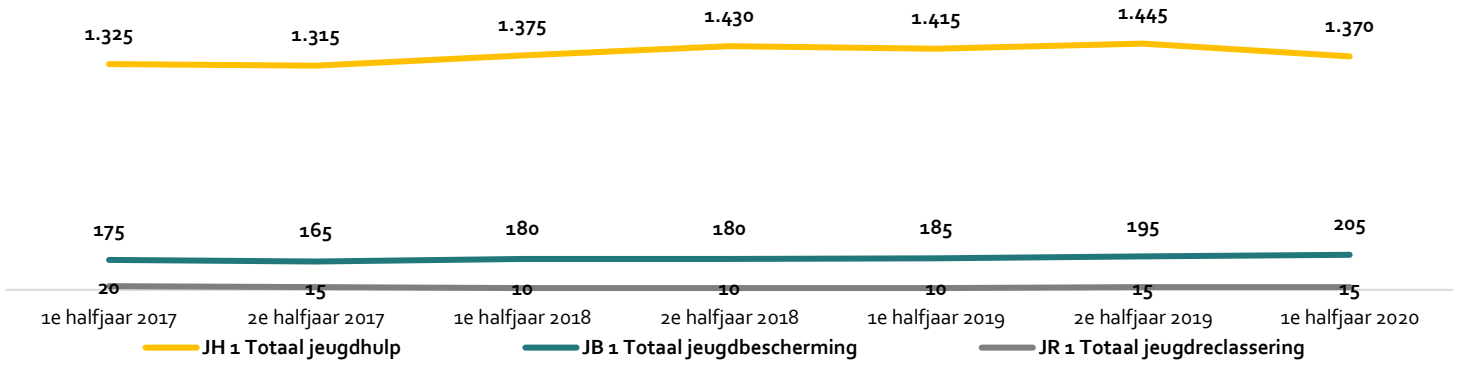


1 De percentages zijn uitgerekend voor jeugdhulp tov leeftijd 0 tot 23, voor jeugdbescherming van 0 tot 18 en voor jeugdreclassering van 12 tot 23. Hierdoor en vanwege dubbeltelling tellen deze percentages niet op tot het totaal linksboven.
Bron: CBS kerncijfers Jeugd; CBS bijstandsgezin; CBS eenoudergezin; it's public analyse

it's public

# Onderwijs in Barneveld

**Aantal leerlingen op basisscholen (naar schoolgemeente, 2019)**

**6.533**

Dat zijn er 21 meer dan in 2009

**Aantal leerlingen op het voortgezet onderwijs (naar woongemeente, 2019)**

**3.730**

Dat zijn er 30 minder dan in 2009

**Aantal kinderen op speciaal basisonderwijs**

**299**

Dat zijn er 70 meer dan in 2009

**Schooladvies[1] schooljaar '19-'20**

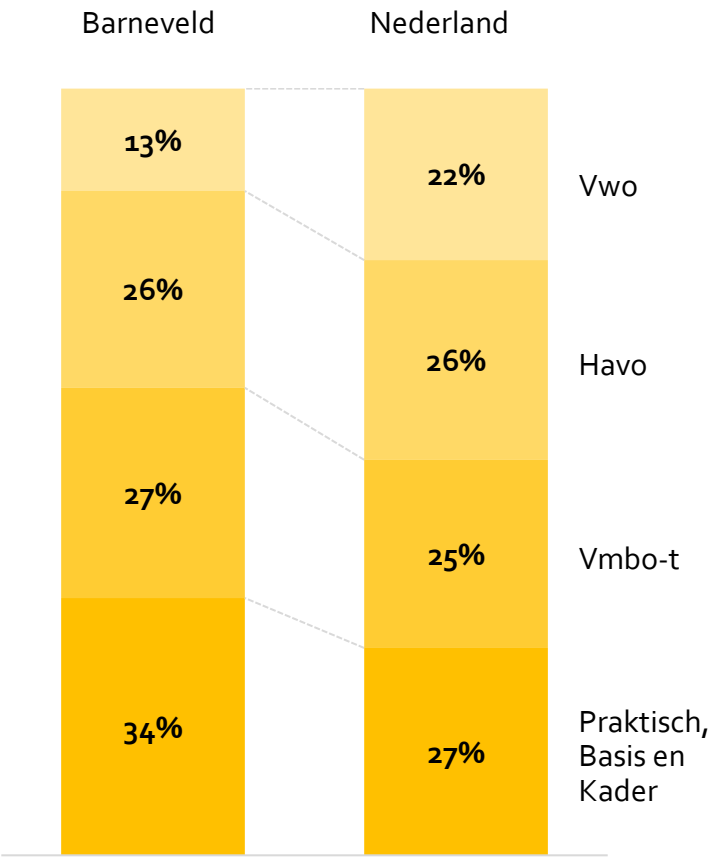


**Onderwijsvolgende inwoners naar type opleiding, 2019**

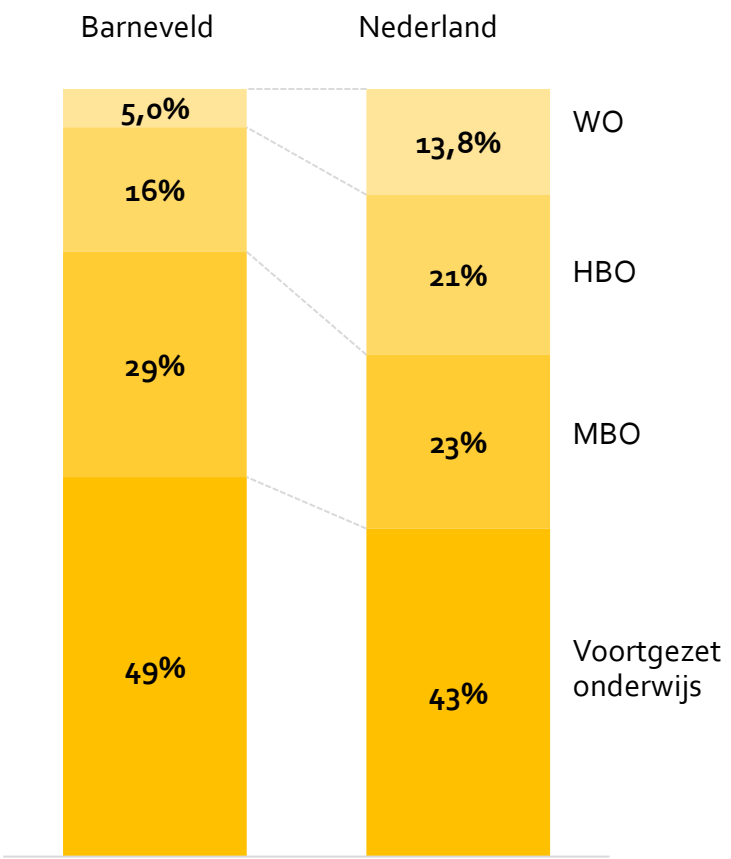


it's public

1 Bij gecombineerd advies wordt dit aantal 50-50 opgesplitst over de respectivelijke niveau's. Bron: CBS regionale kerncijfers; DUO Schooladvies; it's public analyse

# Aantallen en type misdrijven in Barneveld

**Totaal aantal misdrijven per 1.000 inwoners, 2019**

**30,4**

**Nederlands gemiddelde: 47,3**

**Type misdrijf dat in Barneveld het minst ondervertegenwoordigd is**

**Bedrog**

**Type misdrijf dat in Barneveld het meest ondervertegenwoordigd is**

**Gewelds- en seksuele misdrijven**

**Aantal misdrijven per type, 2019**

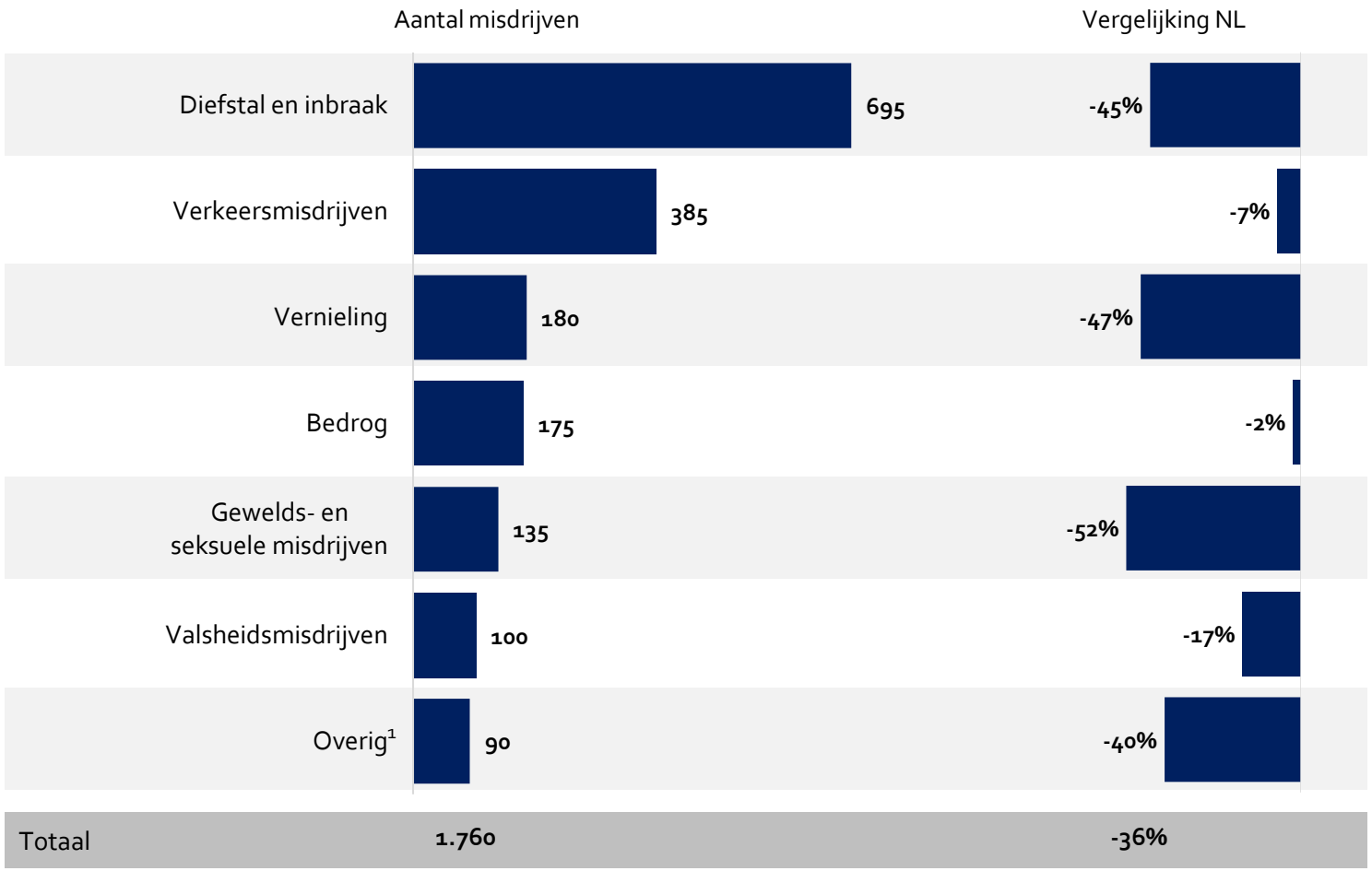


1 Overig bevat o.a.Drugsmisdrijven(30), Harddrugs(20) en Heling(15).
Bron: CBS Criminaliteit; it's public analyse

# Ontwikkeling stemgedrag in Barneveld

## Methodologie

Vaak worden partijen ingedeeld op de assen links/rechts en conservatief/progressief. Per gemeente gebruiken we het stemgedrag, gecombineerd met posities van alle partijen, om te bepalen waar de gemeente al geheel staat.

Let op: Verandering ontstaat door zowel veranderend kiesgedrag als herpositionering van partijen op de assen. In de grafiek hieronder vind je dit dubbele effect. In de grafiek rechts zie je wat alleen het effect van het kiesgedrag is door de positie van de partijen vast te zetten op die van 2021.

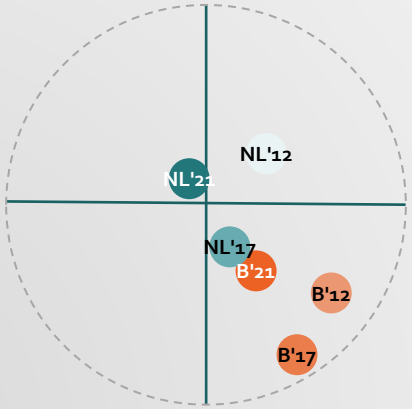


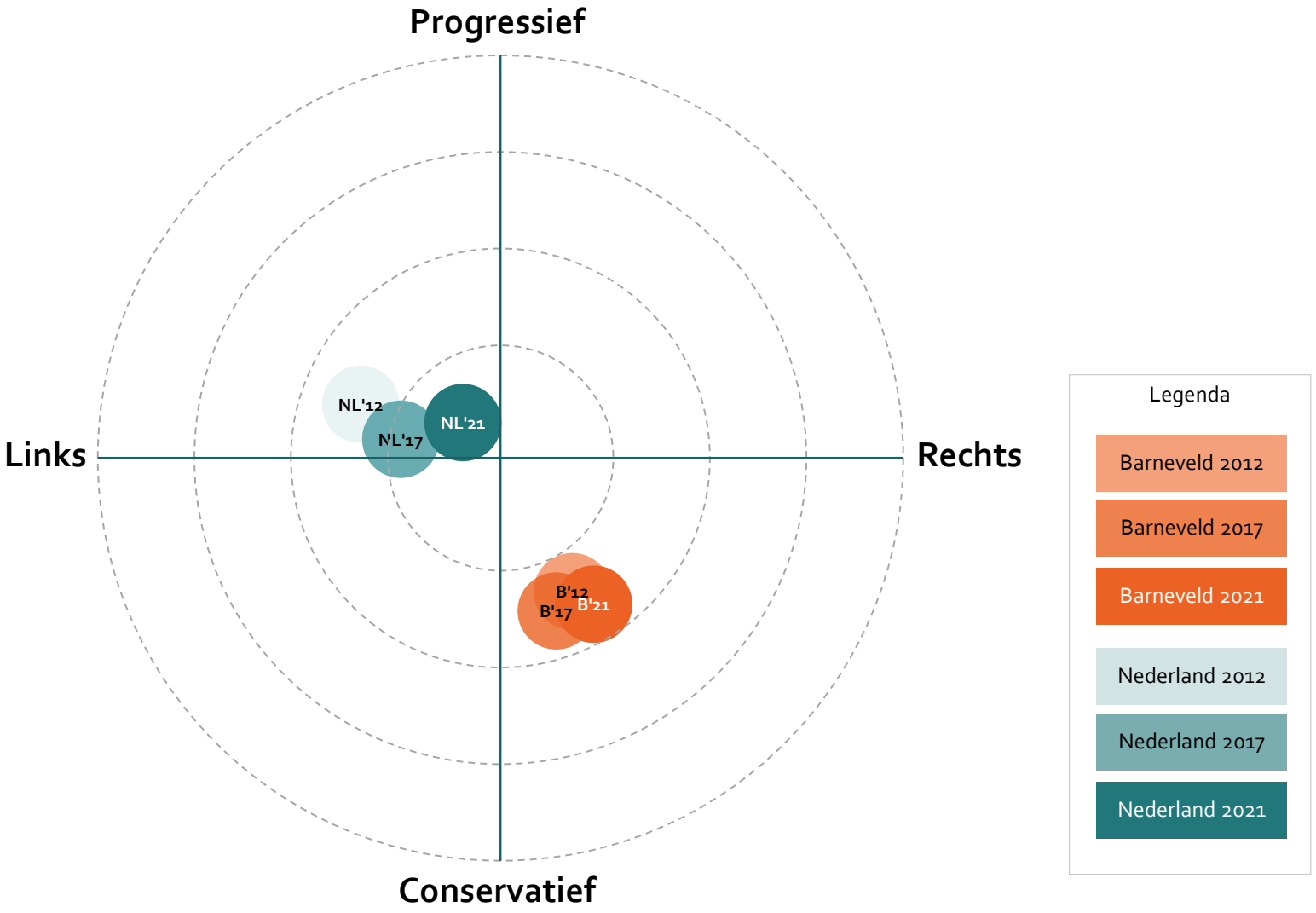




Bron: Kiesraad; Kieskompas zoals gevisualiseerd in Trouw; it's public analyse

Politiek:

# Uitslag Tweede Kamerverkiezingen Barneveld

Aantal kiesgerechtigden in 2021

43.718

Opkomstpercentage in 2021

86%

Nederlands gemiddelde: 81%

## Barneveld

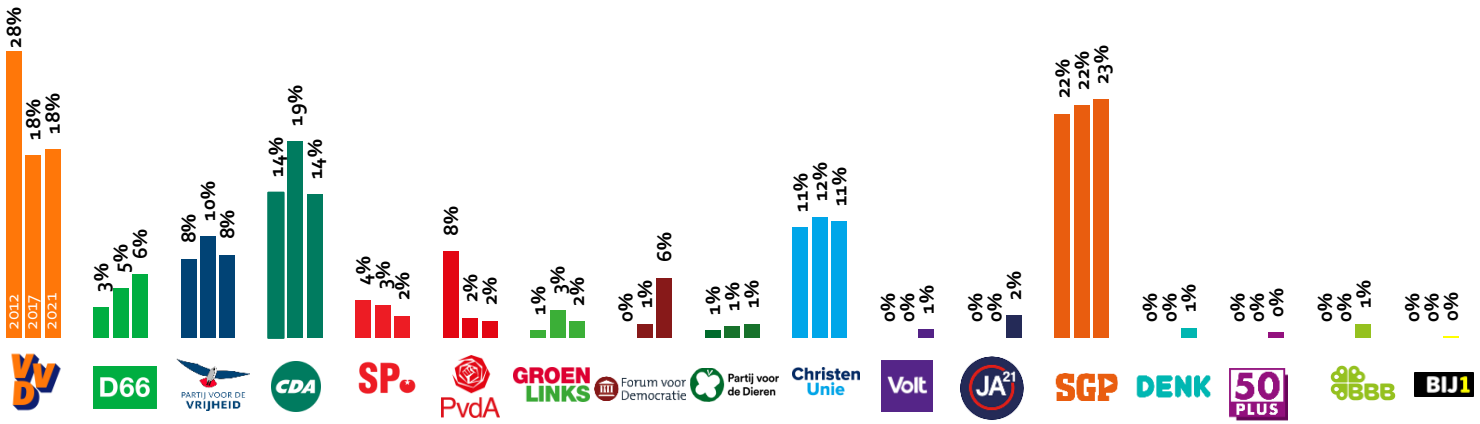


## Landelijk

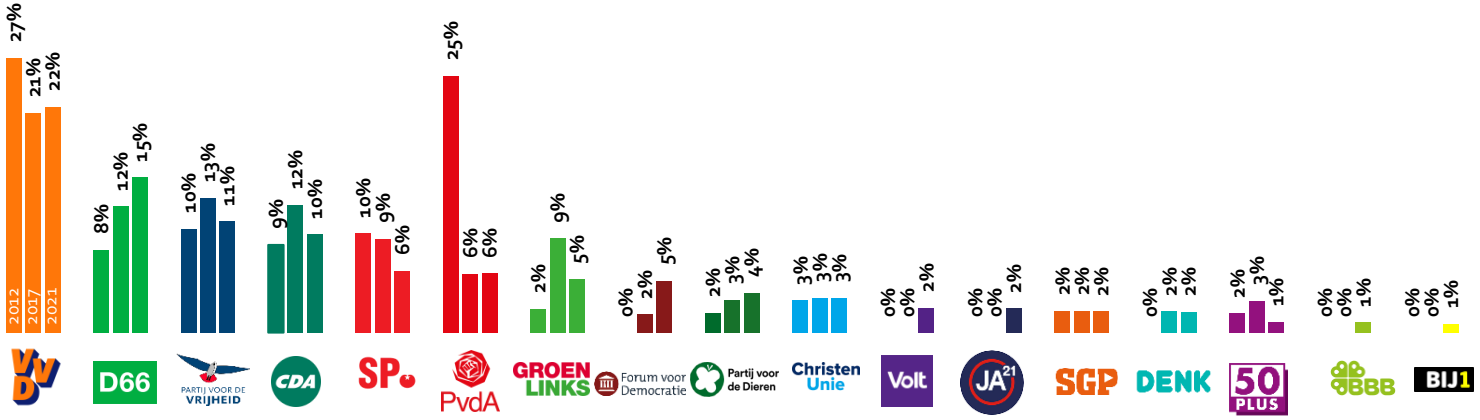




Bron: Kiesraad; it's public analyse

Politiek:

# Uitslag Gemeenteraadverkiezingen Barneveld

**Aantal kiesgerechtigden in 2018**

42.235

**Opkomstpercentage in 2018**

70,5%

**Nederlands gemiddelde: 55,0%**

## Barneveld

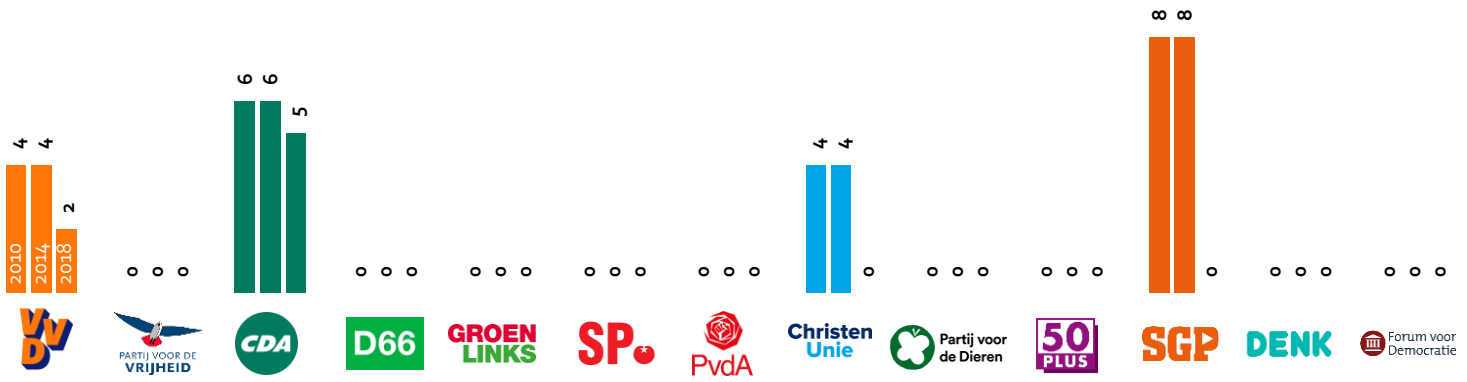


## Overige partijen met ten minste 1 zetel in gemeenteraad in 2018, aantallen zetels

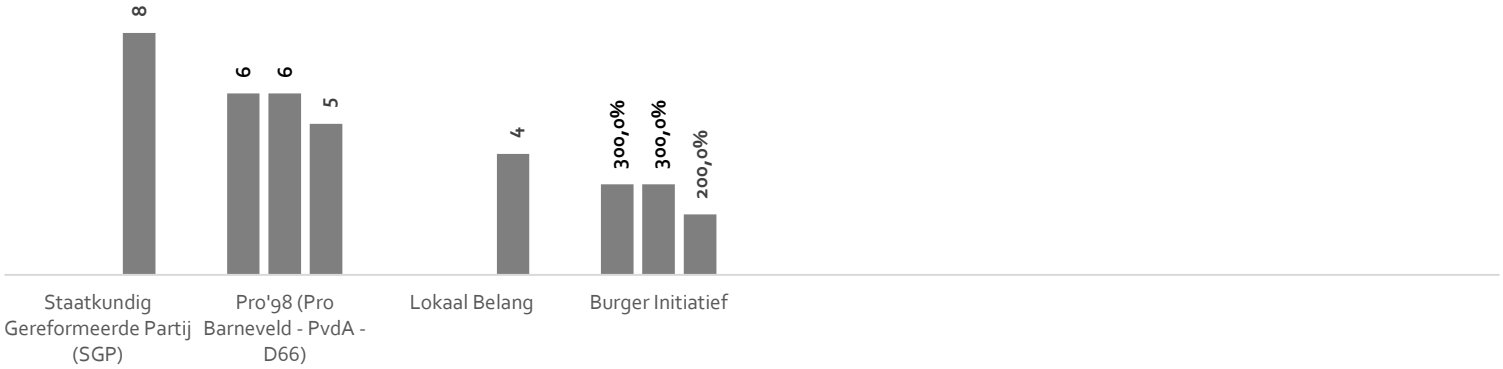


it's public

Bron: Kiesraad; it's public analyse

# Energie en duurzaamheid in Barneveld

**Totaal bekend energieverbruik[1] in GJ per inwoner (2018)**

**110**

**Nederlands gemiddelde 117 GJ/inwoner**

**Percentage hernieuwbare energie (2018)**

**5,0%**

**Nederlands gemiddelde 7,4%**

**Percentage woningen met geregistreerde zonnepanelen (2019)**

**15,1%**

**Nederlands gemiddelde 12,5%**

**Energieverbruik naar type sector in 2019 als percentage van totaal**

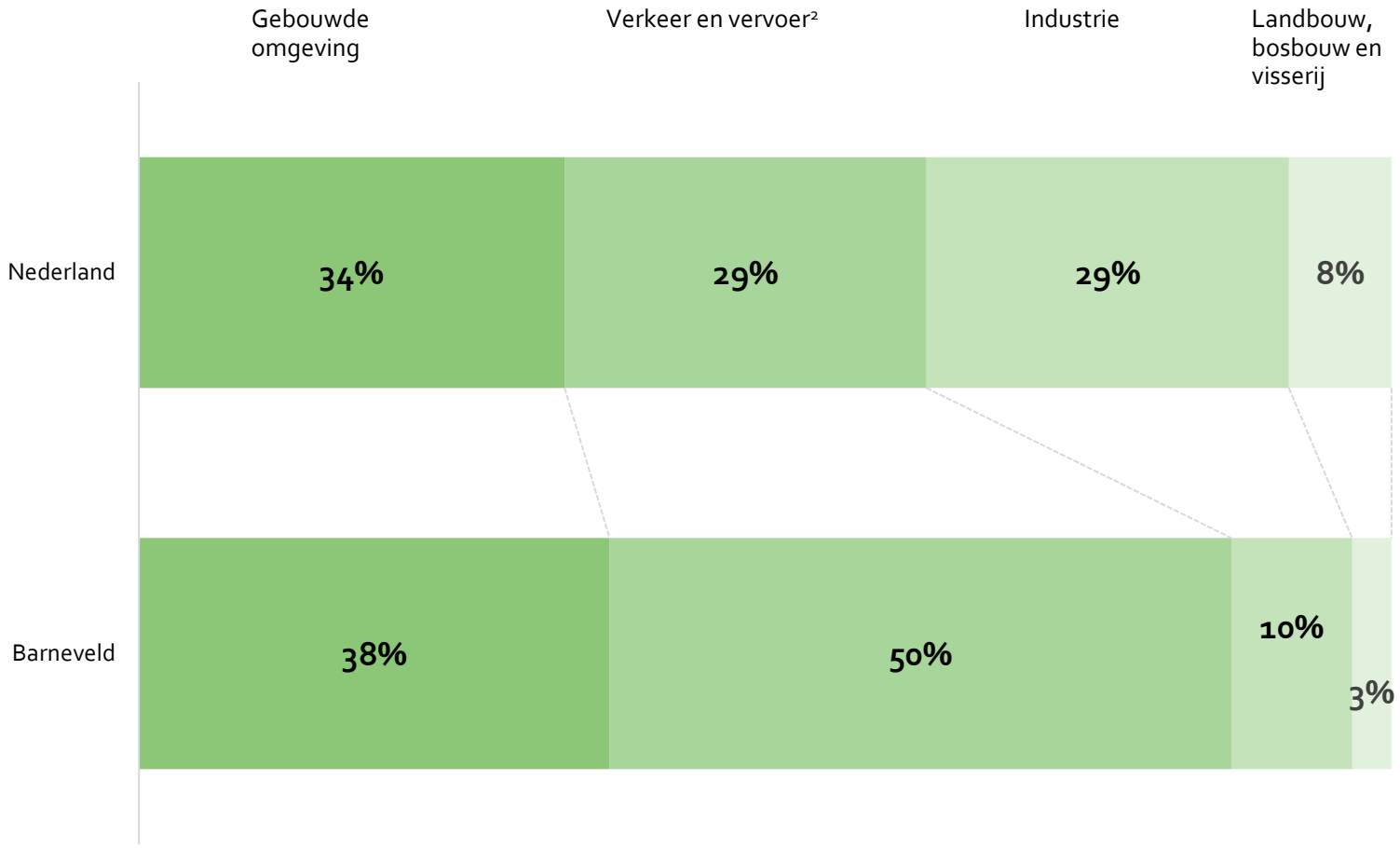


1 Het betreft hier het energieverbruik van alle type sectoren, en dus niet het gemiddeld energieverbruik in huis. 2 Het betreft hier ook verkeer op snelwegen en railverkeer
Bron: Rijkswaterstaat klimaatmonitor; it's public analyse

# Over Gemeente in Beeld

## Achtergrond en doel

Gemeente in Beeld heeft als doel om snel en toegankelijk een overzicht te geven van een gemeente. De belangrijkste kerncijfers worden in acht thema's gevisualiseerd. Door veel aandacht te besteden aan de visualisatie en de geselecteerde cijfers is de lezer in staat om snel een compleet beeld te krijgen.

De publicaties worden jaarlijks geactualiseerd en zijn beschikbaar als pdf en als powerpoint. De gehele publicatie of individuele slides kunnen vrijelijk hergebruikt worden.

## Over open gemeente decks

Gemeente in Beeld is onderdeel van de *open gemeente decks* van it's public. Ook de Gemeentefondsmonitor is onderdeel van deze serie, daarnaast zijn er nog verschillende andere publicaties onder ontwikkeling.

## Over it's public

it's public is een strategisch adviesbureau gericht op de publieke sector. Wij helpen organisaties om bij complexe problemen helder te krijgen wat er écht gebeurt. Dit doen we door inhoud en cijfers aan elkaar te verbinden. We duiken samen met een organisatie de diepte in en zorgen dat we tot een helder antwoord en handelingsperspectief komen.

# it’s public

Plantage Middenlaan 62, 1018 DH, Amsterdam
www.itspublic.nl

**Voor vragen over deze publicatie:**

Kees van der Meeren (kees.vandermeeren@itspublic.nl)
Thijs Jacobs (Thijs.jacobs@itspublic.nl)

**Open source beleid**

Gebruik van dit document is vrij, open te delen voor en door iedereen, in lijn met de Creative Commons Attribution 4.0 International License. Een kopie van deze licentie is hier te vinden: http://creativecommons.org/licenses/by/4.0/

**Gebruikt materiaal in deze publicatie**

Foto voorkant: Gemeenteatlas.nl